

Prontuario Socioeconómico 2025

"Más que cifras, una visión Competitiva de Nuevo Laredo y la Región"

Dos naciones una sola región!!

La cooperación y la integración fronterizas constituyen estrategias de los países que tienen como meta el desarrollo integral y sostenible de los territorios, así como la incorporación dinámica de los espacios de frontera en los procesos de desarrollo, cooperación bilateral e integración económica y social.

La Ceremonia del Abrazo ha sido una tradición durante los festejos del cumpleaños de George Washington en Laredo, Texas. Esta ceremonia se lleva a cabo desde 1986 y se celebra en el Puente Internacional II, donde autoridades de ambos lados de la frontera se reúnen para refrendar la hermandad que existe entre ambas ciudades.

Por tal motivo la Región de ambos Laredos busca continuamente estrechar fuertemente esos lazos de comunicación y amistad, que permitan impulsar un desarrollo competitivo de esta zona fronteriza.





Mensaje de la Presidenta

En Nuevo Laredo estamos construyendo un futuro donde la competitividad, la innovación y el bienestar avanzan de la mano. Nuestra ciudad continúa consolidándose como un referente logístico y comercial de talla internacional, reafirmando su papel como la puerta más dinámica y eficiente entre México y Estados Unidos.

Hoy, bajo el liderazgo de nuestra presidenta de México, la Dra. Claudia Sheinbaum Pardo, Nuevo Laredo ha fortalecido su papel estratégico como el puerto más importante del país. Gracias a su visión y respaldo, proyectos trascendentales como la instalación de la Agencia Nacional de Aduanas de México y la anunciada ruta del tren de pasajeros impulsarán aún más el dinamismo económico de nuestra frontera, conectando oportunidades y ampliando nuestro alcance hacia nuevas generaciones de desarrollo.

También reconocemos al gobernador de Tamaulipas, Dr. Américo Villarreal Anaya, un aliado firme de Nuevo Laredo. Su compromiso se refleja en obras clave como la ampliación de los carriles del Puente del Comercio Mundial, infraestructura vital para mantenernos como el principal nodo del comercio exterior en América Latina.



**Carmen Lilia Canturosas
Villarreal**

Presidenta Municipal de Nuevo Laredo

En estos años, nuestra frontera ha dado pasos decisivos para elevar su competitividad global. La coordinación entre los gobiernos federal, estatal y municipal; el trabajo conjunto con nuestra ciudad hermana Laredo, Texas; y la participación activa del sector privado han permitido que Nuevo Laredo consolide su posición como el centro neurálgico del intercambio comercial entre dos de las economías más importantes del continente.

Este Prontuario Socioeconómico 2025 refleja el dinamismo, la capacidad y la visión de una ciudad que sigue creciendo y evolucionando. Aquí se muestran las fortalezas que hacen de Nuevo Laredo un punto de encuentro estratégico para la inversión, la industria, la logística y el talento humano.

En Nuevo Laredo avanzamos con determinación, unidos por el progreso y comprometidos con el bienestar de nuestra gente. Somos ejemplo de cómo la colaboración y el trabajo serio pueden transformar una frontera en un motor de oportunidades para México y el mundo.

Porque cuando unimos esfuerzos y compartimos visión, nuestro futuro se transforma en oportunidades reales. ¡Juntos lo hacemos posible!
Conoce Nuevo Laredo, el nuevo Corazón de Tamaulipas.



Prólogo

Prontuario



El Prontuario Socioeconómico 2025 que hoy presentamos constituye un esfuerzo renovado por ofrecer una visión clara, actualizada y estratégica de la región que conforman Nuevo Laredo, Tamaulipas, y Laredo, Texas. Esta edición nace con el propósito de fortalecer el entendimiento de la dinámica económica, social y territorial de una de las zonas fronterizas más importantes para el desarrollo de México y Estados Unidos.

El entorno global actual exige información precisa, confiable y accesible. Por ello, esta publicación integra datos provenientes de fuentes oficiales, análisis comparativos y una estructura renovada que facilita la consulta y comprensión de los temas fundamentales para la toma de decisiones públicas y privadas. La región de Los Dos Laredos es hoy un nodo esencial para el comercio internacional, la logística, la inversión y la movilidad humana; comprender su evolución y características es indispensable para anticipar oportunidades y enfrentar los desafíos del futuro.

Este prontuario se ha diseñado como una herramienta de consulta ágil pero profunda, que reúne indicadores demográficos, económicos, sociales y ambientales, así como elementos históricos y contextuales que permiten dimensionar el papel estratégico de nuestra frontera. Su valor radica no solo en los datos que contiene, sino en la capacidad de estos para orientar políticas públicas, detonar proyectos estratégicos y servir como punto de referencia para investigadores, inversionistas, académicos y organismos binacionales.

Agradecemos a las instituciones y profesionales que contribuyeron con información y revisión técnica para hacer posible esta edición. Su compromiso con la generación de conocimiento fortalece nuestra visión de desarrollo y competitividad. Confiamos en que este Prontuario Socioeconómico 2025 se convierta en un recurso útil para quienes impulsan el crecimiento de nuestra región y para todos aquellos interesados en comprender mejor el presente y futuro de los Laredos.



Consejo Consultivo ICCE

Lic. Carmen Lilia Canturosas Villarreal
Presidenta del Consejo

Arq. Lorena Cavazos Muñoz
Consejera Propietaria

Lic. Jesús Alberto Jasso
Montemayor
Consejero Propietario

A. A. Alfredo Montes Silva
Consejero Propietario

Lic. Agustín Duarte Babiak
Consejero Propietario

Ing. Pedro Lozano Martínez
Consejero Propietario

Lic. David Alonso Martínez
Cossio
Secretario Técnico

Dr. Abiú González Ixba
Consejero Propietario

Ing. Miguel Ángel Vázquez
Maldonado
Consejero Propietario

Lic. Eduardo Alfredo Chapa de
León
Consejero Propietario

Mtro. René Adrián Salinas
Salinas
Consejero Propietario

Ing. Enrique Morán Romero
Consejero Propietario

Ing. Fco. Iván Torres Macario
Consejero Propietario

CONTENIDO

01

Entorno Regional y Binacional

1.1 Raíces Históricas y Vocación Binacional de la Región.....	2
Historia de la Aduana.....	3
1.2 Geografía y Localización Estratégica.....	4
Conectividad Estratégica.....	8
Conectividad a principales ciudades.....	9
Ventajas Competitivas de la Ubicación.....	10
1.3 La Región Fronteriza como espacio de Interdependencia.....	11
1.4 Dinámica demográfica de Nuevo Laredo.....	15
Demografía de Nuevo Laredo.....	16
Población de Nuevo Laredo.....	17
Pirámide poblacional de Nuevo Laredo.....	18

02

Nuevo Laredo Competitivo

2.1 ¿Por qué Invertir en los Laredos?.....	20
Los Laredos Círculo de Influencia de la Región.....	21
Competitividad Nuevo Laredo.....	22
Incentivos Gubernamentales.....	23
2.2 Estadísticas Económicas.....	24
Cotizantes por Actividad Económica Nuevo Laredo.....	25
Producción Bruta Total.....	26
PEA y Unidades Económicas.....	27
2.3 Los Laredos el corazón del Comercio Mundial....	28
Infraestructura del Puente del Comercio Mundial.....	31

Servicios del Puente del Comercio Mundial.....	32
Estadísticas de Comercio Internacional.....	34
Pedimentos por distintas aduanas de Tamaulipas.....	35
2.4 Competitividad Industrial.....	36
Cifras de la Industria Manufacturera.....	37
Parques Industriales de Nuevo Laredo.....	39
2.5 Conectividad Competitiva.....	41
Aeropuerto Internacional Nuevo Laredo.....	42
Aeropuerto Internacional Laredo Tx.	43

03

Competitividad Turística y Cultural

3.1 Atractivos Turísticos.....	46
Espacios Culturales de Los Laredos.....	49
Bibliotecas, Museos y Galerías de Los Laredos.....	54
3.2 Espacios Deportivos.....	55
Tecolotes de Los Dos Laredos.....	58
3.3 Actividades Recreativas de Los Laredos.....	59
3.4 Turismo Cinegético.....	60
3.5 Restaurantes de Los Laredos.....	62
Restaurantes en Nuevo Laredo.....	63
Restaurantes en Laredo Texas.....	64
3.6 Hospitalidad y Confort en Los Laredos.....	65
Hoteles en Los Laredos.....	66
3.7 Descubriendo las bondades del Turismo Médico en Los Laredos.....	67
Clínicas y Hospitales en Los Laredos.....	68
3.8 Centros y Plazas Comerciales.....	69
Centros y Plazas Comerciales de Laredo Tx.	70
Centros y Plazas Comerciales de Nuevo Laredo.....	72

04

Sociedad Competitiva

4.1 Competitividad Educativa de Los Laredos..... 75

Centros Educativos de Nuevo Laredo..... 76

Preparatorias de Nuevo Laredo..... 77

Universidades de Nuevo Laredo..... 80

Centros Educativos de Laredo Texas..... 82

4.2 Organismos Productivos..... 86





01

ENTORNO REGIONAL Y BINACIONAL

La región de **Los Laredos** representa uno de los espacios más dinámicos y complejos de la frontera entre México y Estados Unidos. Su historia compartida, su ubicación estratégica y su rol como plataforma logística la convierten en una zona clave para comprender los procesos económicos, sociales y políticos que definen la frontera norte.

Esta sección explora los elementos fundamentales que dan forma a esta interdependencia binacional.

“DONDE LA HISTORIA CRUZA FRONTERAS Y EL FUTURO SE CONSTRUYE EN COMÚN”



CITY HALL.



WEBB COUNTY COURT HOUSE.



OPERA HOUSE.



Nuevo Laredo y Laredo Texas 1895

1.1 Raíces Históricas y Vocación Binacional de la Región

El 15 de mayo de 1755, el Capitán Tomás Sánchez fundó San Agustín de Laredo en el margen izquierdo del Río Bravo, en lo que hoy es el centro de una dinámica región internacional que se reconoce por su liderazgo aduanero y por la competitividad de sus empresas, organizaciones e individuos.

Las ciudades hermanas de Laredo y Nuevo Laredo, la primera en Texas en la Unión Americana y la segunda en Tamaulipas en México, se reconocen también como "Los Dos Laredos" o "Los Laredos". En ambos márgenes del río que divide estas dos grandes naciones se asientan hoy más de 650 mil personas y el comercio internacional es el principal motor económico que permite que la Aduana de Nuevo Laredo sea la más importante de América Latina, así como el puerto de Laredo, Texas que es el segundo distrito aduanero con mayor volumen de operaciones de los Estados Unidos, solo atrás de Los Ángeles.

Como producto del Tratado de Guadalupe-Hidalgo, que se suscribió en 1848 tras el fin de la guerra entre México y los Estados Unidos, el río Bravo quedó determinado como la línea divisoria entre ambas naciones. Ante este hecho, un grupo de familias decidió seguir siendo mexicanos y optaron por fundar oficialmente el 15 de junio de 1848 lo que hoy es Nuevo Laredo, Tamaulipas.



Departamento de migración



Puente Internacional



Antigua Aduana

Historia de la Aduana

A lo largo de la historia, la estratégica ubicación geográfica de “Los Laredos” ha propiciado el intercambio de mercancías entre el norte y el sur. Por ello, la primera aduana en el lado mexicano se fundó el 26 de agosto de 1855, tan solo siete años después de fundarse Nuevo Laredo, a fin de dar orden legal al comercio entre ambas naciones.

La llegada del ferrocarril a las ciudades hermanas se dio en 1881, con lo cual se detonó el crecimiento en población y volumen de mercancías, las cuales antes cruzaban el río a través de “chalanés”. Ese año llegaron tres líneas de ferrocarril a la región, dos a Laredo Texas, provenientes de San Antonio y de Corpus Christi y una a Nuevo Laredo, que conecta con Monterrey y de ahí a la Ciudad de México.

La construcción del primer puente de ferrocarril, ese mismo año, generó la necesidad de formalizar las acciones consulares y comerciales entre ambos países.

Al paso de los años ambos Laredos continuaron creciendo de manera interdependiente y solidaria. La hermandad entre las poblaciones se reflejaba en el hecho que muchas familias tenían integrantes en ambos lados del Río Bravo, hecho que hoy en día es vigente.

Junto con el positivo impacto que siempre ha generado el comercio internacional, dio lugar a un crecimiento sostenido en población, fortaleza económica, competitividad y visión compartida.

Autor: Dr. Federico Schaffler



Antigua Aduana de Nuevo Laredo

1.2 Geografía y Localización Estratégica

Ubicada en la frontera norte de México, la región de *Los Laredos* —conformada por Nuevo Laredo, Tamaulipas, y Laredo, Texas— se posiciona como un punto geográfico de extraordinaria relevancia logística, comercial y geopolítica para América del Norte. Su ubicación no solo la convierte en un paso natural entre México y Estados Unidos, sino en una auténtica plataforma continental para el comercio internacional.

La región se sitúa a lo largo del Río Bravo (o Río Grande del Norte), que actúa como línea divisoria natural entre ambos países. Desde este punto, es posible conectar de forma eficiente con los principales centros económicos del norte de México, el sur y centro de Estados Unidos, así como con corredores marítimos hacia Europa, Asia y Sudamérica, a través de los puertos del Golfo de México y el Pacífico.



Fuente: Google Maps

Un nodo clave en la red logística continental

La ubicación de *Los Laredos* permite el acceso directo a más de 60% del PIB de América del Norte en un radio de 1,000 kilómetros. Desde Nuevo Laredo y Laredo, se puede alcanzar en menos de 24 horas por carretera a ciudades como Monterrey, Saltillo, San Antonio, Houston, Austin y Dallas. Esto se traduce en ventajas incomparables en términos de tiempos de entrega, reducción de costos logísticos y optimización de inventarios.

Esta conectividad está respaldada por una robusta infraestructura terrestre y ferroviaria:

- **5 puentes internacionales** operativos, incluyendo el Puente del Comercio Mundial, el cruce terrestre de carga más importante de América Latina.
- **Dos aeropuertos internacionales**, uno en cada ciudad, con capacidades de carga y operación aduanera binacional.
- **Red ferroviaria** que permite operaciones 24/7 y conecta con el sistema nacional de trenes de carga en México y Estados Unidos.
- **Vinculación directa con carreteras troncales** como la I-35 en EE.UU. y la Carretera Federal 85 en México.



Geografía Favorable al desarrollo

La región se encuentra en una zona de llanura, con una altitud media de 130 metros sobre el nivel del mar. Este tipo de topografía ha facilitado el desarrollo urbano, la expansión industrial y la construcción de infraestructura logística. El clima es predominantemente seco-estepario, con inviernos templados y veranos cálidos, lo que reduce los riesgos de interrupción por eventos meteorológicos extremos, a diferencia de otras zonas de América del Norte.

Asimismo, la hidrografía de la zona, dominada por el Río Bravo, y cuerpos como el Lago Casa Blanca, provee recursos hídricos importantes, aunque con retos de gestión sostenible a futuro, especialmente en contextos de cambio climático.

Ubicación estratégica con vocación global

Gracias a su ubicación, Los Laredos operan como una interfaz comercial entre las principales economías del mundo, facilitando el tránsito de mercancías entre Asia, Europa y América. A esto se suma su proximidad con zonas económicas clave, como:

- El **Corredor Económico del Norte** (México)
- El **Corredor NAFTA / T-MEC**
- Los sistemas portuarios de **Veracruz, Altamira, Manzanillo y Lázaro Cárdenas**
- Y los **hubs logísticos de Texas**: San Antonio, Houston, Corpus Christi y Dallas


La región, por tanto, no es únicamente una frontera física, sino un eje integrador que permite una operación fluida de cadenas de suministro regionales y globales.



Una frontera que une, no que divide

Más allá de los mapas y coordenadas, la geografía de Los Laredos cobra su verdadero valor por su capacidad de conexión: entre naciones, entre empresas, entre personas. En esta región, la frontera ha dejado de ser una línea divisoria para convertirse en un **punto económico, social y cultural**, con un potencial transformador que va más allá de los flujos comerciales.

Por todo esto, invertir, producir o establecerse en Los Laredos no es solamente una decisión geográfica. Es una **decisión estratégica** que posiciona a las empresas en el corazón de uno de los nodos logísticos más importantes del hemisferio.



Conectividad Estratégica



**“A un paso de los mercados
más grandes de
Norteamérica”**

Conectividad a principales ciudades

Ciudad / Punto logístico	Distancia aproximada desde Los Laredos	Tiempo estimado por carretera
Monterrey, NL	218 km	2.5 horas
Saltillo, Coah.	320 km	3.5 horas
San Antonio, TX	240 km	2.5 horas
Austin, TX	345 km	3.5 horas
Houston, TX	520 km	5.5 horas
Dallas-Fort Worth, TX	680 km	6.5–7 horas
Corpus Christi, TX (Puerto)	240 km	2.5 horas
Altamira, Tamps (Puerto)	650 km	7 horas
Veracruz, Ver (Puerto)	1,120 km	12 horas
Manzanillo, Col (Puerto)	1,250 km	13–14 horas
Ciudad de México (CDMX)	1,100 km	11–12 horas

Ventajas Competitivas de la Ubicación

Elemento Estratégico	Descripción
Cruces fronterizos	5 puentes internacionales (peatonal, carga, ferroviario, mixto)
Carreteras troncales	I-35 (EUA), Carretera 85 y 2 (México), acceso a red nacional
Ferrocarril	Conexión 24/7, operación internacional, CPKC importación y exportación
Aeropuertos internacionales	Conexiones directas a hubs industriales y esquema de despacho conjunto en Laredo
Corredores comerciales	Acceso al T-MEC, Corredor Económico del Norte, sistema portuario del Golfo y Pacífico
Proximidad a mercados	+21 millones de personas en un radio de 500 km; acceso rápido a EE.UU. central
Topografía favorable	Llanuras amplias ideales para infraestructura, expansión industrial y transporte

1.3 La Región Fronteriza como espacio de Interdependencia



La región de Los Laredos representa uno de los ejemplos más sólidos de interdependencia transfronteriza en el continente americano. A lo largo de más de un siglo, Nuevo Laredo, Tamaulipas, y Laredo, Texas, han evolucionado no como dos ciudades separadas, sino como **una sola comunidad económica y social** dividida por una frontera política. En este territorio compartido, las líneas divisorias se transforman en vínculos: de comercio, de movilidad, de cultura y de oportunidades.

Un ecosistema binacional integrado

Cada día, miles de personas cruzan el Río Bravo en ambas direcciones para trabajar, estudiar, comprar, atender servicios médicos o visitar a sus familias. Este flujo humano constante da origen a una vida **cotidiana binacional**, que rebasa los límites administrativos y crea una red económica complementaria.

Laredo, Texas, actúa como un centro de servicios logísticos, aduanales y financieros; mientras que Nuevo Laredo, Tamaulipas, concentra gran parte de la operación aduanera, el transporte terrestre, la mano de obra calificada y el crecimiento industrial. Juntas, ambas ciudades conforman un **corredor funcional** que integra oferta y demanda, producción y consumo, infraestructura y talento.

En esta dinámica, el comercio internacional es solo una parte del entramado. También convergen los sistemas educativos, las instituciones de salud, los centros de investigación, los parques industriales y los sectores turísticos que impulsan la cooperación entre ambos lados de la frontera.



La vida cotidiana de una región binacional

En *Los Laredos*, las diferencias nacionales conviven en un mismo entorno urbano. Se habla indistintamente inglés y español, las costumbres se mezclan y los calendarios cívicos de ambos países encuentran eco en celebraciones compartidas como la **Ceremonia del Abrazo**, símbolo histórico de hermandad.

Más del 30% de los hogares de la región mantienen vínculos familiares o laborales en ambos países, lo que genera un flujo económico constante de remesas, compras y servicios. Esta condición especial se refleja en la diversidad cultural y en la fortaleza del mercado regional, donde se fusionan productos, gastronomías y tradiciones que enriquecen la identidad colectiva de Los Dos Laredos.

Un motor económico interdependiente

La economía de la región no puede entenderse por separado. Las empresas de transporte, manufactura, logística y comercio operan como **sistemas integrados**, en los que los procesos de producción y distribución se dividen entre los dos lados de la frontera para maximizar eficiencia y competitividad.

- Laredo, TX, funge como el principal puerto terrestre de Estados Unidos, concentrando **alrededor del 40% del comercio total con México**.
- Nuevo Laredo, TAMPS, es la **aduana con mayor recaudación del país**, con más del **16% del IVA de comercio exterior nacional**.
- Cada día cruzan el puente del Comercio Mundial más de **16,000 camiones de carga**, evidenciando una sincronía logística sin precedentes.

La cooperación institucional, a través de las universidades locales y las cámaras empresariales de ambos países, refuerza esta relación y proyecta una visión común: una frontera competitiva, segura y sustentable.



Identidad compartida, visión compartida

Más allá de los indicadores económicos, la fuerza de *Los Laredos* radica en su **identidad binacional**. Esta región ha aprendido a ver la frontera no como un límite, sino como una **ventaja estratégica**. La colaboración cotidiana entre sus habitantes, empresas y gobiernos locales demuestra que la integración puede ser una herramienta poderosa para el desarrollo.

Hoy, *Los Laredos* son un modelo de coexistencia y cooperación, una región que encarna los principios de competitividad, conectividad y resiliencia que exige la economía global. En este espacio, el progreso no pertenece a un solo lado del río, sino a una comunidad que avanza unida hacia un mismo destino.



1.4 Dinámica demográfica de Nuevo Laredo

La evolución demográfica de Nuevo Laredo muestra un crecimiento sostenido a lo largo de las últimas décadas, de acuerdo con los datos del INEGI. En 1990, la ciudad registraba una población de **219,468 habitantes**, con una ligera mayoría de mujeres. A partir de ese momento, el municipio inició una tendencia ascendente que se reafirmó en los años posteriores.

Para el año 2000, la población aumentó a **310,555 habitantes**, con una distribución prácticamente equilibrada entre hombres y mujeres. Este comportamiento continuó en los censos subsecuentes: en **2005** se contabilizaron **355,827 habitantes**, cifra que se elevó a **384,033** en **2010**.

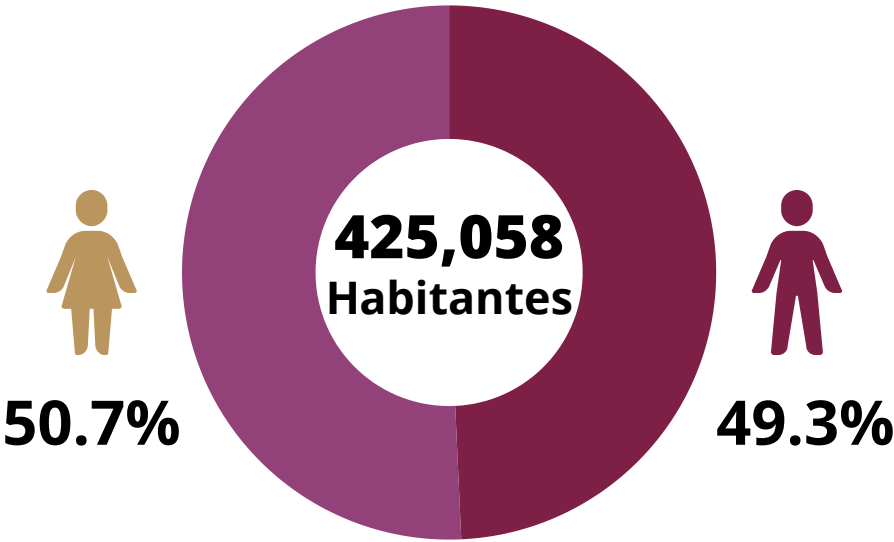
El censo más reciente, correspondiente a 2020, confirma esta trayectoria de expansión poblacional al alcanzar los **425,058 habitantes**, reflejando un crecimiento constante en ambos sexos.

Tomando como referencia este comportamiento histórico, las proyecciones estiman que para **2025** la población de Nuevo Laredo podría situarse alrededor de **446,340** habitantes, manteniendo una distribución similar entre hombres y mujeres. Este incremento continuo puede asociarse a diversos factores, como el desarrollo económico regional, la llegada de población proveniente de otros estados, la mejora de los servicios públicos y el fortalecimiento de la calidad de vida en la ciudad.

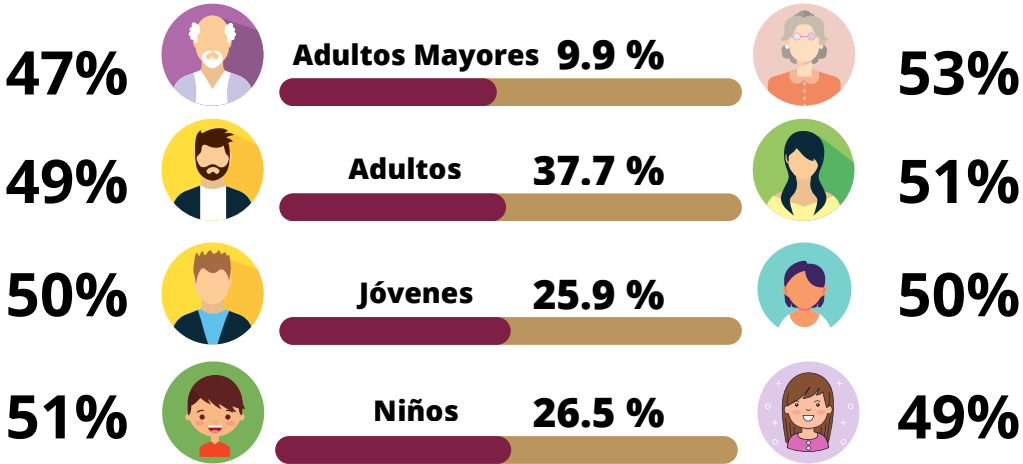
Fuente: INEGI



Demografía de Nuevo Laredo

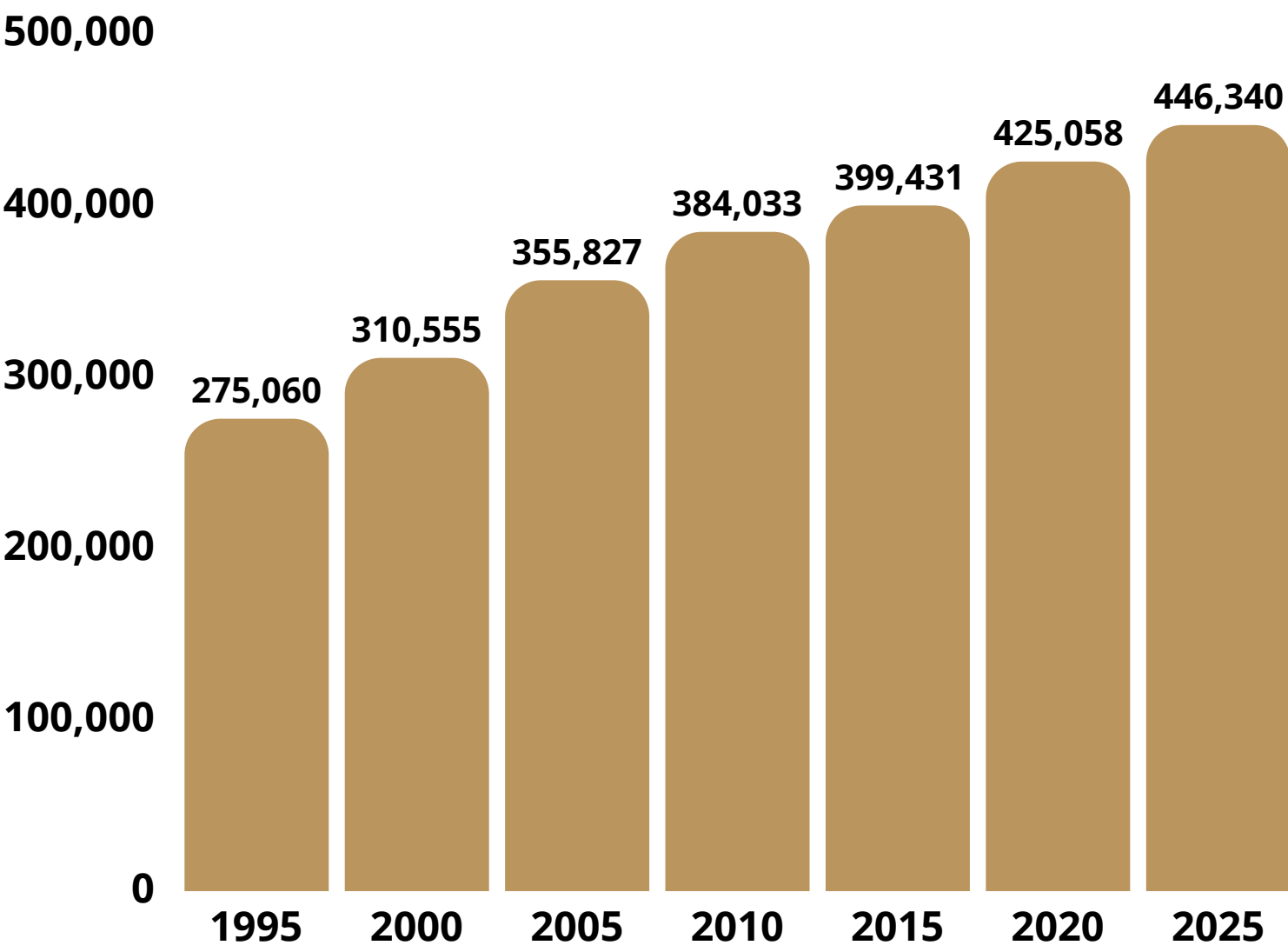


Distribución porcentual por grupos de edades y sexo



Fuente: INEGI Censo de Población y Vivienda 2020

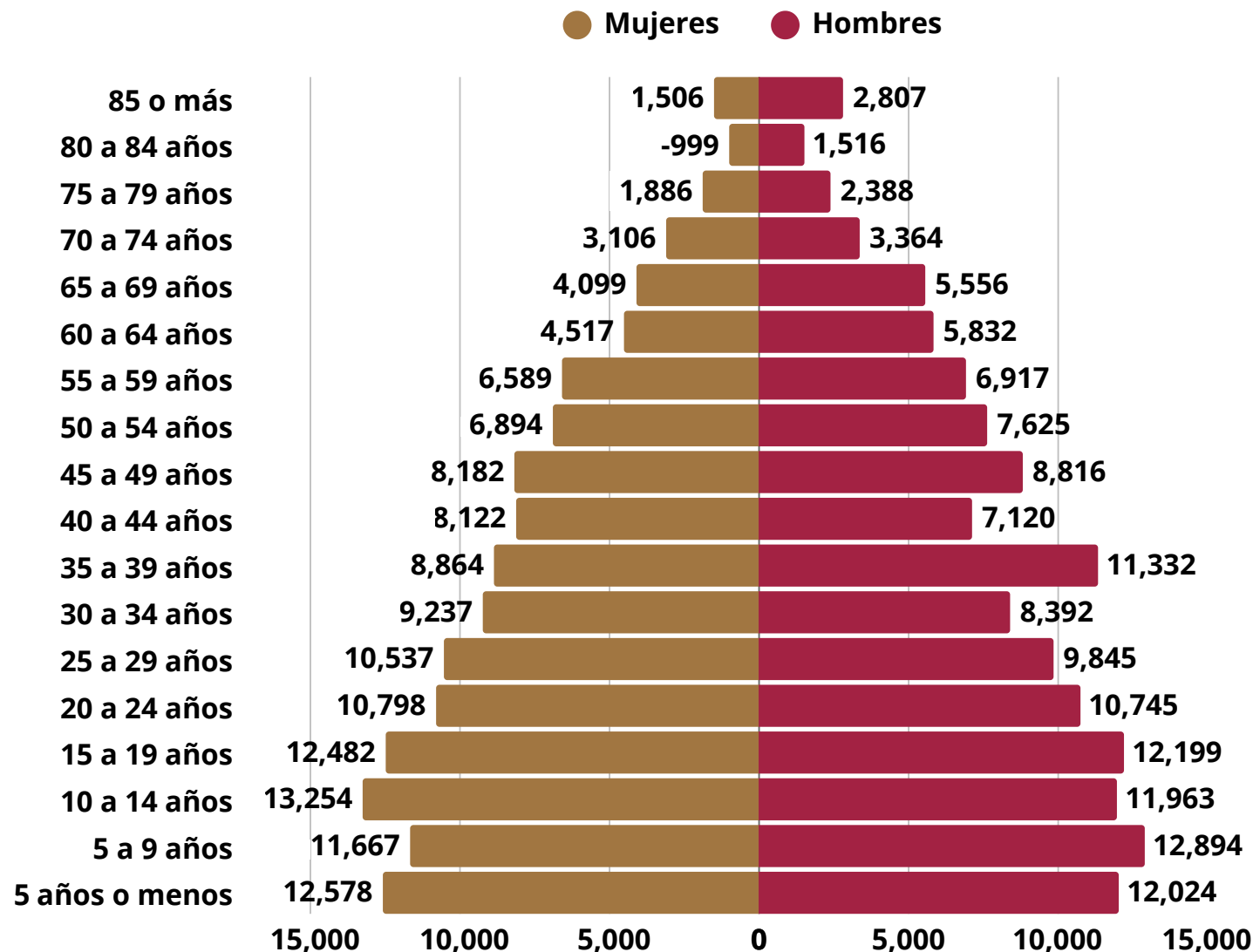
Población de Nuevo Laredo



Fuente: XI Censo General de Población y Vivienda 1990, Conteo de Población y Vivienda 1995, XII Censo General de Población y Vivienda 2000, II Conteo de Población y Vivienda 2005, XIII Censo General de Población y Vivienda 2010, XIV Censo General de Población y Vivienda 2020.

Proyecciones realizadas por ICCE de Nuevo Laredo con basada en los datos de población de 2010, 2015 y 2020 de INEGI

Pirámide Poblacional de Nuevo Laredo



Fuente: INEGI Censo de Población y Vivienda 2020

TOMA DE PROTESTA

ASOCIACIÓN DE MAQUILADORAS DE EXPORTACIÓN DE NUEVO LAREDO, A.C.

MESA DIRECTIVA 2024 -2025

NUEVO LAREDO TAMAULIPAS | FEBRERO 2024

Somos el Soporte
de Nuestra Industria
de Exportación



index
Nuevo Laredo

02

NUEVO LAREDO COMPETITIVO

Los Laredos se han consolidado como uno de los puntos más estratégicos para el comercio internacional y la logística en América del Norte. Su capacidad para mover mercancías con rapidez, su infraestructura fronteriza de alto rendimiento y su integración binacional los convierten en un motor clave dentro de las cadenas de suministro globales.

Para las empresas e inversionistas que buscan eficiencia, conectividad y oportunidades de crecimiento, esta región ofrece un entorno competitivo y de clase mundial.

2.1 ¿Por qué Invertir en los Laredos?

Los Laredos se han consolidado como una de las regiones más competitivas de América del Norte. Su fortaleza radica en una combinación única de ubicación estratégica, infraestructura logística de alto nivel, talento calificado y una sólida integración binacional que impulsa el crecimiento económico.

La región opera como el nodo terrestre más importante del comercio entre México y Estados Unidos, conectando a las principales industrias del continente con velocidad, seguridad y eficiencia. Esta capacidad para movilizar mercancías a gran escala —respaldada por su infraestructura fronteriza, red carretera, ferroviaria y servicios especializados— posiciona a Los Laredos como un punto clave dentro de las cadenas globales de suministro.

Además del comercio exterior, Los Laredos destacan por su economía diversificada, su ecosistema empresarial dinámico y un capital humano en constante formación. La presencia de instituciones educativas de prestigio y una población joven constituyen ventajas competitivas que fortalecen la innovación, la productividad y la atracción de inversiones.

En conjunto, estos factores hacen de Los Laredos una región preparada para competir en los mercados internacionales. Aquí convergen eficiencia logística, oportunidades de inversión, talento y visión estratégica, elementos esenciales para impulsar el desarrollo económico en el siglo XXI.



Los Laredos Círculo de Influencia de la Región

Histórica y geográficamente, Los Laredos han sido un punto estratégico y fundamental para la economía de Norteamérica. Para dimensionar esta importancia de manera sencilla, imaginemos colocar la punta de un compás en Los Dos Laredos y abrirlo 500 kilómetros (310 millas) para trazar un círculo.

Dentro de esta área —como se aprecia en la ilustración anexa— se encuentran el sur de Texas, dos terceras partes del estado de Tamaulipas y, de manera completa, los estados de Coahuila y Nuevo León.

En esta región se concentran más de 21 millones de personas, así como una notable riqueza energética y mineral; puertos aéreos, marítimos y terrestres; centros industriales, comerciales, agrícolas y de investigación y desarrollo; empresas de clase mundial especializadas en logística y comercio global; banca enfocada en comercio exterior y un sector energético robusto. También destacan universidades, hospitales de especialidades y destinos turísticos de clase mundial, además de recursos humanos altamente competitivos, un clima estable y una conectividad privilegiada con el resto de Norteamérica y con los principales mercados internacionales.

El círculo ha sido utilizado reiteradamente alrededor del mundo para simbolizar la importancia de la Región Laredos, así como la gran competitividad, capacidad y talento de su gente, empresas e instituciones.

Este concepto del “Círculo de Influencia” fue originalmente desarrollado en 2014 por la Mtra. María Eugenia Calderón-Porter, Vicepresidenta de la Oficina de Iniciativas Globales y del Centro Binacional de Texas A&M International University.

Hoy, en 2024, se cumplen diez años de observar los logros de este círculo de influencia, reconociendo los múltiples atributos profesionales que lo conforman. Destaca la participación del sector empresarial y el compromiso de los gobiernos de ambos lados, quienes continúan respaldando el éxito regional.

Estos diez años de observación realzan nuestros logros como región binacional. Enhorabuena para nosotros. Nuestra unidad y visión siguen siendo la guía que traza el camino hacia un éxito sin igual para nuestro puerto.

Fuente: Oficina de iniciativas Globales de Texas A&M International University



Competitividad Nuevo Laredo

Índice de Competitividad Urbana 2024

Cada dos años el Instituto Mexicano para la Competitividad A.C. (IMCO), realiza la evaluación de distintos indicadores. En este estudio se evaluaron un total de 69 ciudades/zonas metropolitanas dividiéndolos por cantidad de población que vive en estas ciudades.

Nuevo Laredo se encuentra dentro del grupo de 250 a 500 mil habitantes en el cuál se obtuvieron los siguientes resultados:

En la edición 2024 del Índice de Competitividad Urbana (ICU) del IMCO, **Nuevo Laredo se ubicó en la quinta posición entre 66 ciudades evaluadas**, lo que evidencia un nivel muy alto de competitividad para su tamaño poblacional.

- Nuevo Laredo destaca por un bajo nivel de informalidad laboral (30.8 %) según el IMCO, lo que representa un entorno más formal y estable para la inversión y para los trabajadores.
- En el subíndice de “Sistema Político y Gobiernos”, Nuevo Laredo muestra fortalezas, lo cual sugiere buenas prácticas institucionales, gobernanza y gestión municipal.
- El indicador de nuevas viviendas intraurbanas de Nuevo Laredo es destacado: un 49 % de la vivienda vigente es nueva, lo que apunta a un crecimiento urbano ordenado y competitivo.
- Según reportes del IMCO, Nuevo Laredo ha mejorado en su subíndice de sociedad, con disminuciones en la proporción de personas por debajo de la línea de bienestar y en la mortalidad infantil.

Fuente: Instituto Mexicano para la Competitividad



Incentivos Gubernamentales

Incentivos Municipales

Ventanilla única municipal para gestión de trámites y asesoramiento para nuevas inversiones.

Consumo de agua:

- Tarifas especiales disponibles.
- Trámite o inscripción de nuevas empresas:
- Subsidio hasta un 90% en el pago de derechos estatales.
- Gestión para desarrollo de espacios industriales y comerciales
- Impuesto sobre la nómina:
- Subsidio hasta el 90% del 3% de impuesto sobre la nómina.
- Programas municipales periódicos enfocados en la captación ciudadana.

Incentivos Fiscales / Gobierno del Estado de Tamaulipas

La Secretaría asignará una ventanilla exclusiva para atención, recepción e información de incentivos, así como su situación y la resolución que se adopte de acuerdo a la Ley para el Desarrollo Económico y la Competitividad del Estado de Tamaulipas:

Otorgamiento en el pago del Impuesto Sobre Remuneración al Trabajo de Personas Subordinadas, (3%), en función del número de empleos por generar, así como el monto de inversión, desarrollo de tecnología, entre otros.

Otorgamiento de subsidio hasta del 95% en el pago de derechos para los trámites aplicables relacionados a permisos ambientales estatales ante la SEDUMA.

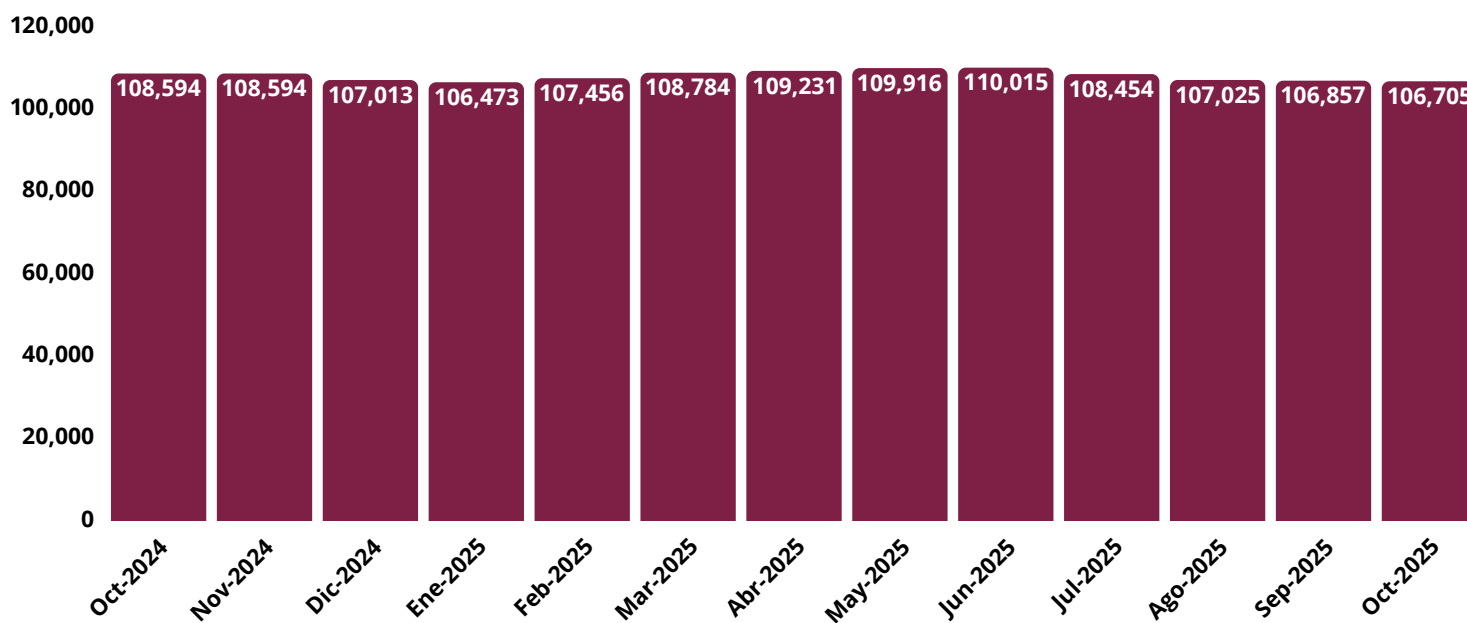


2.2 Estadísticas Económicas

Estadísticas de Empleo de Nuevo Laredo

Nuevo Laredo cuenta con un mercado laboral dinámico que refleja la evolución económica de una de las regiones fronterizas más importantes de México. A pesar de los cambios recientes en el número de cotizantes, la ciudad mantiene una base sólida de empleo formal impulsada por su vocación logística, comercial e industrial, así como por el talento de su población trabajadora.

El fortalecimiento de sectores estratégicos, la llegada de nuevas inversiones y la expansión de actividades vinculadas al comercio exterior continúan generando oportunidades laborales y consolidan a Nuevo Laredo como un punto clave para el desarrollo profesional en la frontera norte.

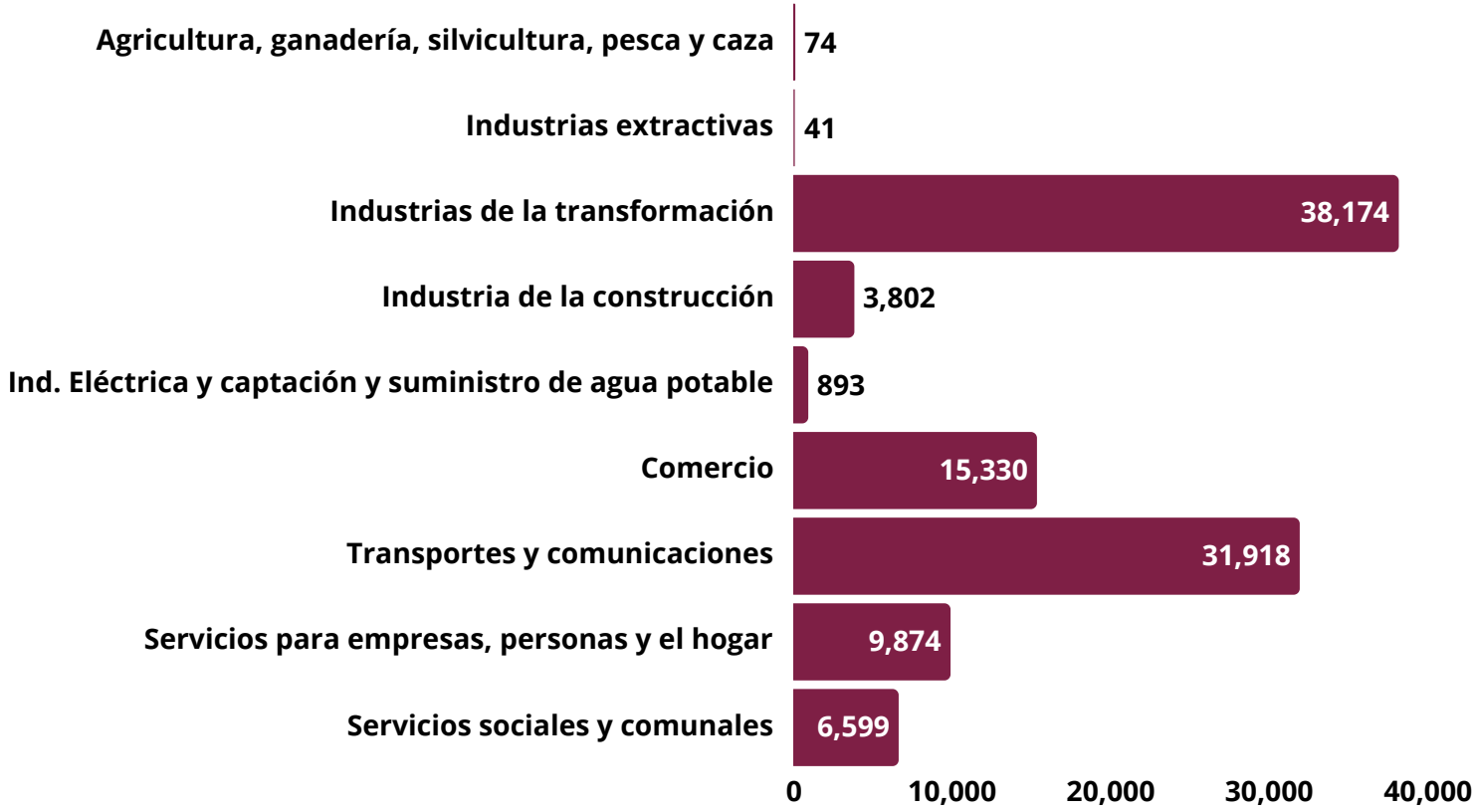


Fuente: Instituto Mexicano del Seguro Social (IMSS)

Cotizantes por Actividad Económica

Nuevo Laredo

Como se puede observar la actividad económica que concentra el mayor número de cotizantes es la industria de la transformación con un 35.77% que corresponde a 38,174 empleados, en segundo lugar se encuentra la actividad de transporte y comunicaciones con un 29.91% que representan a 31,918 cotizantes y en tercer lugar comercio con 15,330 cotizantes que corresponde al 14.37%.

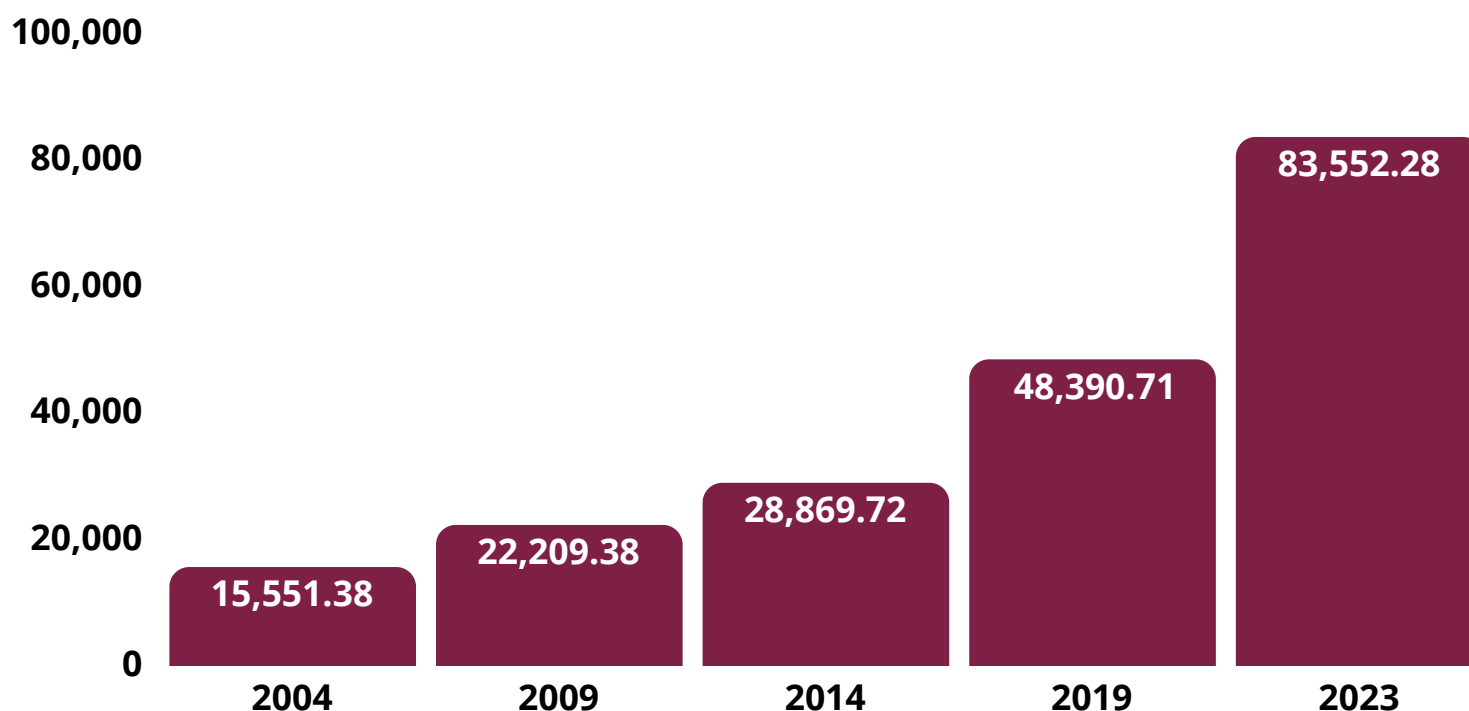


Fuente: Instituto Mexicano del Seguro Social (IMSS)

Producción Bruta Total de Nuevo Laredo

La Producción Bruta Total (PBT) es el valor de todos los bienes y servicios producidos o comercializados por la unidad económica como resultado del ejercicio de sus actividades, comprendiendo el valor de los productos elaborados; el margen bruto de comercialización; las obras ejecutadas; los ingresos por la prestación de servicios, así como el alquiler de maquinaria y equipo, y otros bienes muebles e inmuebles; el valor de los activos fijos producidos para uso propio, entre otros.

A continuación se muestran los datos correspondientes a la Producción Bruta Total en millones de pesos de manera generalizada, como por sector económico en Nuevo Laredo.

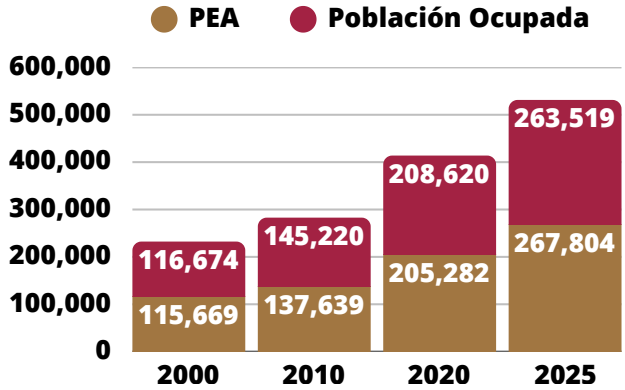


Fuente: Censos Económicos INEGI

PEA y Unidades Económicas

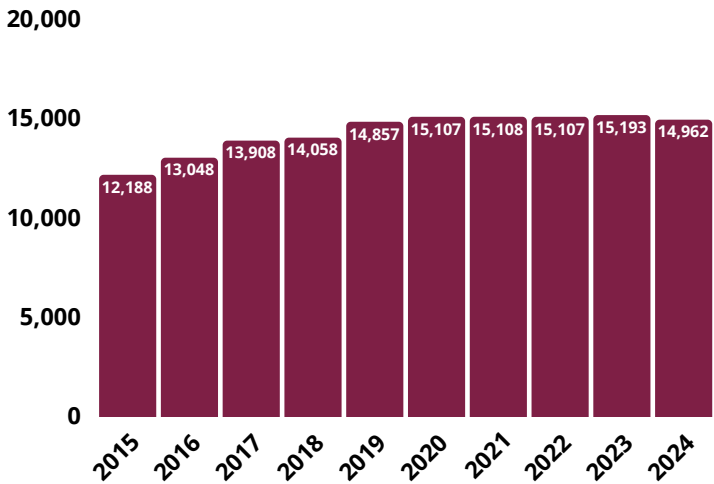
La Población Económicamente Activa es el conjunto de la población en los rangos de edades para ingresar y egresar del mundo laboral, se encuentra efectivamente trabajando o está buscando activamente un puesto de trabajo. Está por lo tanto integrada por quienes están trabajando y por los desempleados. Investigar este índice proporciona datos relevantes sobre el grado de desarrollo del lugar en cuestión.

En el año 2025 tomando como referencia el Censo de Población y Vivienda 2020 realizado por INEGI y con proyecciones del ICCE **la fuerza laboral de Nuevo Laredo es de 267,804** con una **población desocupada del 1.6%.**



Una Unidad Económica es un establecimiento fijo donde se producen o comercializan bienes o servicios, desde pequeños negocios hasta grandes fábricas.

Al mes de Julio del 2025 Nuevo Laredo cuenta con 14,962 Unidades Económicas.



Fuente: INEGI DENUE

2.3 Los Laredos El corazón del Comercio Mundial



Los Laredos conforman una región estratégica que une a México y Estados Unidos y que se ha consolidado como uno de los epicentros más importantes del comercio internacional. Su liderazgo en la logística y en las operaciones transfronterizas continúa fortaleciéndose gracias a nuevos proyectos y modernizaciones clave.

Próximamente, la llegada de la Agencia Nacional de Aduanas de México a la región reafirmará su papel como punto neurálgico del comercio entre ambos países, impulsando una mayor coordinación aduanera y elevando la eficiencia en los servicios de comercio exterior. Esta expansión institucional representa un avance significativo para la calidad, capacidad y rapidez de las operaciones aduaneras.

En materia ferroviaria, la infraestructura sigue creciendo de la mano de Canadian Pacific Kansas City (CPKC), anteriormente Kansas City Southern. Las nuevas ampliaciones mejoran la conectividad entre los dos Laredos y abren rutas más rápidas, seguras y competitivas para el transporte de mercancías, fortaleciendo la red logística continental.

Asimismo, avanza la modernización del Puente del Comercio Mundial, uno de los activos más importantes para el flujo de carga internacional. Estas mejoras incrementarán la capacidad operativa del cruce y generarán nuevas oportunidades de inversión, impulsando el comercio a gran escala.

Con una dinámica red de logística, aduanas, transporte y servicios especializados, Los Laredos continúan consolidándose como una región con una cadena de suministro sólida, confiable y preparada para los retos del futuro.

Comprometida con el crecimiento sostenible, la innovación y la infraestructura de clase mundial, esta región se proyecta como un destino ideal para inversionistas que buscan aprovechar una ubicación estratégica, altos niveles de conectividad y un enorme potencial económico.

Puente del Comercio Mundial

El Puente del Comercio Mundial es una de las infraestructuras más importantes para el comercio exterior en América del Norte.

Ubicado en Los Dos Laredos, este cruce internacional concentra el mayor flujo de transporte de carga entre México y Estados Unidos, convirtiéndose en un eslabón esencial de las cadenas logísticas y de suministro que conectan a ambos países con los mercados globales. Su operación eficiente, continua y altamente especializada lo posiciona como un pilar estratégico para el intercambio comercial y la competitividad regional.

Modernización del Puente del Comercio Mundial

Actualmente el puente de comercio mundial atraviesa un proceso integral de modernización orientado a incrementar su capacidad, seguridad y eficiencia operativa.



Estas acciones incluyen ampliaciones en los carriles de exportación e importación, mejoras en los sistemas tecnológicos de revisión, optimización de infraestructura aduanera y actualización de equipos para agilizar los tiempos de cruce.

La modernización también incorpora criterios de movilidad inteligente, sostenibilidad y coordinación binacional, garantizando que el puente continúe siendo un punto neurálgico para el comercio internacional y un motor de competitividad para Los Laredos en las próximas décadas.

Aduana de Nuevo Laredo: Liderazgo Nacional en Recaudación y Operaciones

México cuenta con 19 aduanas en su frontera norte y, dentro de este sistema, Nuevo Laredo se mantiene como la aduana más importante del país. En el primer semestre de 2025, la Agencia Nacional de Aduanas de México (ANAM) reportó que Nuevo Laredo concentró 46.9% de la recaudación generada por todas las aduanas fronterizas, reafirmando su papel como punto clave para el comercio exterior.

Juntos
lo hacemos
posible

Asimismo, durante el primer trimestre de 2025, la aduana aportó 16.8% de la recaudación nacional, lo que la posiciona como uno de los motores fiscales más importantes del país. A pesar de que las operaciones fronterizas registraron una ligera variación anual de -2.6%, Nuevo Laredo se mantiene como el principal enlace logístico y aduanal entre México y Estados Unidos gracias a su volumen operativo, eficiencia y capacidad instalada.



Infraestructura del Puente del Comercio Mundial

En términos de infraestructura, el Puente del Comercio Mundial cuenta con la capacidad instalada más amplia de cualquier aduana del país para el despacho aduanero de mercancías. Entre sus principales características destacan:

Corredor fiscal

- 5 líneas de vía de acceso para exportación
- 2 líneas de acceso para importación

Módulos de selección automatizada

- 19 módulos para importación
- 13 módulos para exportación:
- 10 para carga regular
- 3 para el programa FAST

Plataformas de maniobras

- Plataforma de importación con capacidad para 108 andenes de carga y descarga
- Plataforma de exportación con 62 andenes para maniobras

Tecnología de inspección

- 2 equipos de rayos X estacionarios de alta tecnología para importación
- 1 equipo móvil de rayos X tipo ZBV
- 5 sensores caninos
- Equipos PHAZIR para detección de drogas sintéticas
- Sistema MATCE para análisis de riesgos

Infraestructura complementaria

- Oficinas aledañas de SENASICA, SAGARPA, PROFEPA y SEMARNAT
- 1 cruce ferroviario con un intercambio comercial aproximado de 2,100 furgones diarios
- Estación segura para cruces de trompos certificados

Eficiencia Operativa

Gracias al uso de equipos de alta tecnología para el reconocimiento aduanero, el porcentaje de revisiones físicas y documentales se redujo del 10% al 5% de la carga total, incrementando significativamente la eficiencia operativa y los tiempos de revisión.



Servicios del Puente del Comercio Mundial

Horarios de Servicios de Operación

El Puente del Comercio Mundial cuenta con el horario más amplio de operación entre las 49 aduanas del país, lo que ofrece una mayor competitividad y eficiencia en el servicio. Los horarios son los siguientes:

Importación

- Lunes a viernes: 8:00 a 24:00 horas
- Sábado: 8:00 a 16:00 horas
- Domingo: 10:00 a 14:00 horas

Exportación

- Lunes a viernes: 7:00 a 23:00 horas
- Sábado: 8:00 a 15:00 horas
- Domingo: 10:00 a 13:00 horas

Autorizaciones de Mercancías

(Anexo 21 de las RGCE – Régimen de importación definitiva, personal o de recinto fiscalizado)

- Productos radioactivos y nucleares
- Precursores químicos (excepto la fracción 2939.42.01)
- Cigarros y productos del tabaco (importación definitiva o depósito fiscal para almacenes generales de depósito)
- Bebidas alcohólicas

- Combustibles minerales, aceites minerales y productos de su destilación; materias bituminosas; ceras minerales, etc.
- Vehículos usados

Régimen de Exportación Definitiva

- Tequila
- Productos radioactivos y nucleares

Servicios Adicionales

- Empresas maniobristas:
- Cuenta con 3 empresas maniobristas para apoyo en maniobras de carga y descarga de mercancías.
- Autorización para introducción o extracción de mercancías mediante:
 - Tubería
 - Ductos
 - Cables
 - Otros medios susceptibles de conducir mercancías

Asociación de Agentes Aduanales

Asociación de Agentes Aduanales más grande del país y líneas transportistas: Se concentra un total de más de 450 agencias aduanales entre Nuevo Laredo y Laredo Tx. y más de 520 líneas de transporte, lo que se enfatiza la capacidad de la ciudad para brindar apoyo al comercio exterior.

Amplia Plantilla de personal:

Cuenta con la plantilla más amplia de las 49 aduanas del país, con aproximadamente 400 elementos. Despacho Conjunto: Debido a los acuerdos realizados por ambos países, cuenta con la modalidad de despacho en conjunto (SAT-CBP) lo que brinda significativamente la reducción de tiempos para el despacho de mercancías para este cruce internacional.

Sectores que operan por la aduana

Con relación al número de operaciones efectuadas en el período de enero a septiembre 2019, el principal sector en materia de importación y exportación es la fabricación de otras partes para vehículos automotrices.

Principales sectores en la Importación

- Fabricación de otras partes para vehículos automotrices.
- Servicios de mensajería y paquetería foránea.
- Fabricación de otros productos metálicos.
- Comercio al por mayor de otras materias primas para otras industrias.

Principales sectores en la Exportación

- Fabricación de otras partes para vehículos automotrices.
- Otras industrias manufactureras.
- Fabricación de otros productos metálicos.
- Fabricación de otros productos de hierro y acero de material comprado.

Servicios de Comercio Internacional

Aeropuertos Internacionales: La Región cuenta con 2 aeropuertos internacionales, uno en cada país. Destacando que el aeropuerto internacional de Laredo, Tx. cuenta con la autorización binacional para operar bajo el esquema de “despacho en conjunto” figura que consiste en poder realizar inspecciones de mercancías que salen de exportación de EUA a México hacia 8 aeropuertos autorizados en la república mexicana, sin que estas mercancías tengan que volver a ser inspeccionadas al llegar al aeropuerto mexicano.

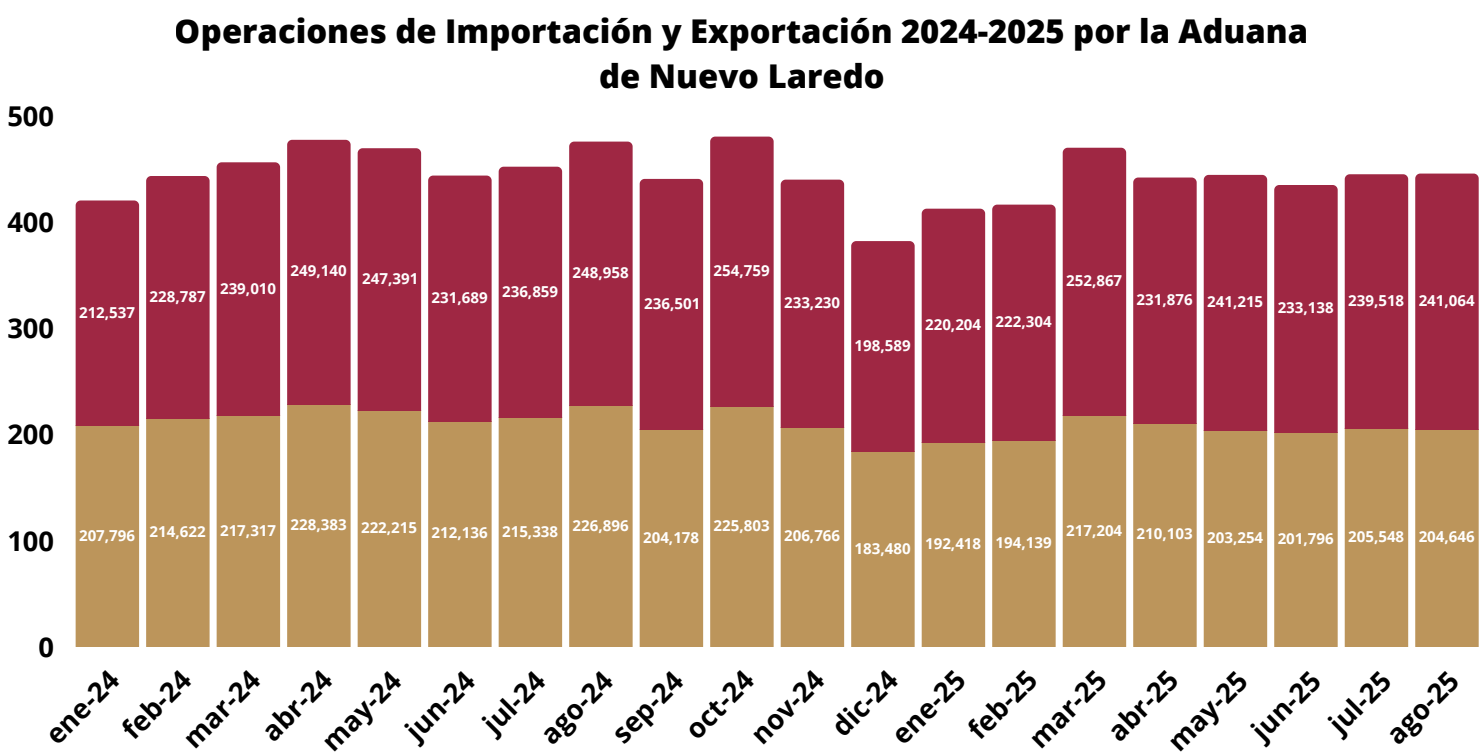
Ferrocarril: Brinda servicio en importación y exportación las 24 horas del día de lunes a domingo y cuenta con autorización para tripulaciones internacionales, equipos de rayos gamma y rayos “x” y donde se opera el 50% del total de furgones de importación y exportación en México. Destacando la reciente obtención del permiso presidencial por parte de la empresa operadora de transporte para la construcción de un segundo puente ferroviario que permitirá duplicar la capacidad operativa del puerto.

Recintos Fiscalizados: Adicionalmente, cuenta con los servicios de recintos fiscalizados aledaños al perímetro del puente.

Estadísticas de Comercio Internacional

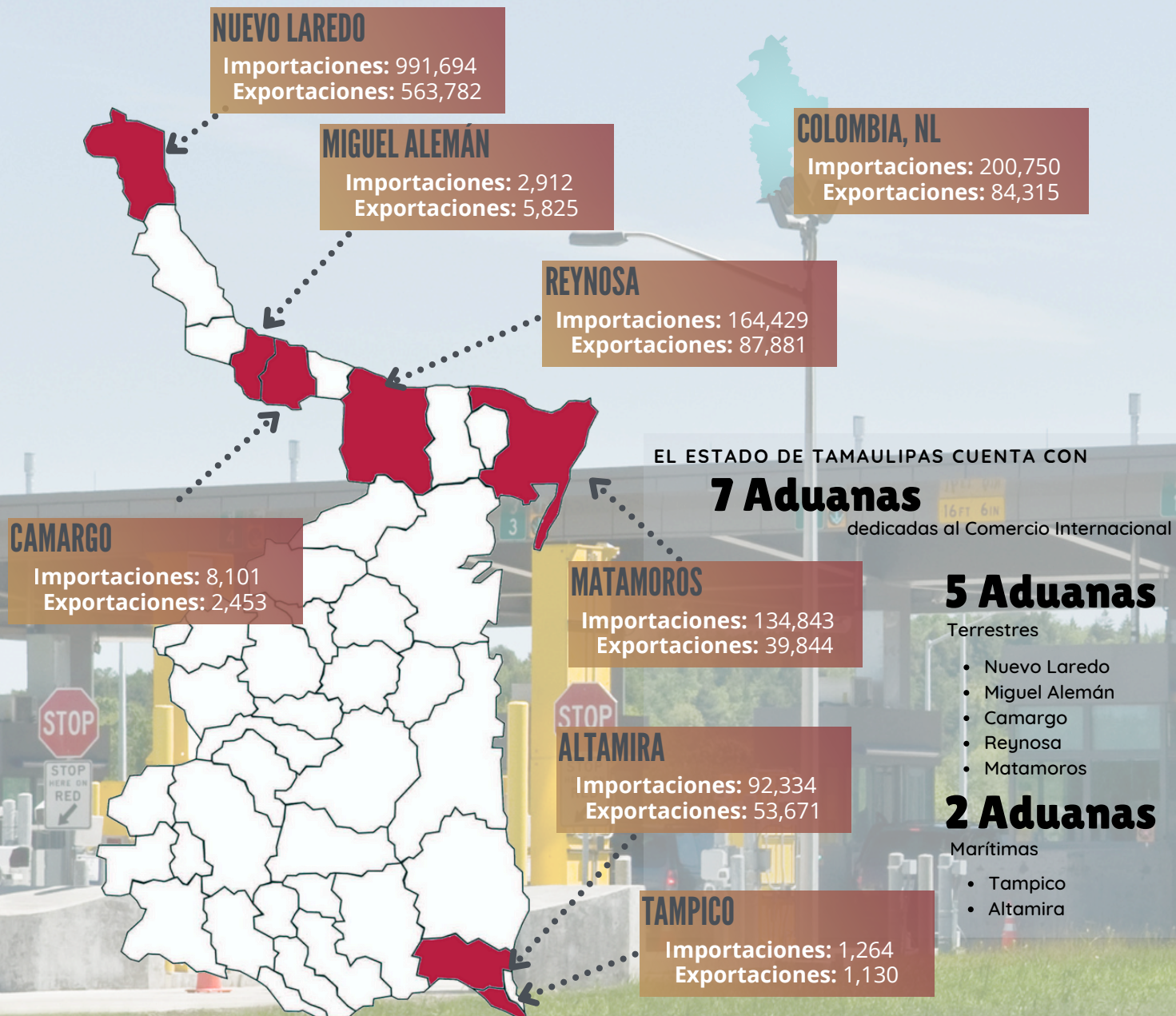
Las operaciones de importación y exportación realizadas a través de la Aduana de Nuevo Laredo muestran un comportamiento consistentemente dinámico durante 2024 y 2025. Mes a mes, la ciudad mantiene volúmenes elevados de movimiento comercial, lo que refleja su papel estratégico dentro de la cadena logística entre México y Estados Unidos.

A pesar de las variaciones propias de la actividad económica internacional, Nuevo Laredo sostiene niveles sólidos en ambos sentidos del comercio, destacando especialmente su flujo exportador, que se ha mantenido por encima de las 230 mil operaciones en la mayoría de los meses. Este desempeño reafirma a la ciudad como el principal nodo terrestre de intercambio comercial del país y como una plataforma confiable para el comercio exterior.



Fuente: Agencia Nacional de Aduanas de México

Pedimentos por distintas aduanas de Tamaulipas (Agosto 2025)



2.4 Competitividad Industrial



La región binacional de “Los Laredos”, que comprende la ciudad de Laredo, Texas, en Estados Unidos, y Nuevo Laredo, Tamaulipas, en México, se destaca como un epicentro industrial y logístico en América del Norte. Este enclave industrial ha sido esencial tanto para la economía regional como nacional, generando empleo y atrayendo inversión extranjera directa.

La proximidad geográfica entre ambas ciudades, junto con una infraestructura logística completa que incluye carreteras, ferrocarriles y puertos, facilita una cadena de suministro integrada que impulsa la producción y distribución de bienes a nivel nacional e internacional.

La industria de “Los Laredos” se ha especializado en una amplia gama de sectores, desde electrónica y maquinaria pesada hasta materiales de construcción. La presencia de empresas tanto transnacionales como nacionales en la región ha fomentado la transferencia de tecnología y conocimientos especializados, fortaleciendo así la competitividad del sector.

Además, la colaboración activa entre las empresas y los gobiernos locales de ambas ciudades ha propiciado la implementación de políticas públicas orientadas a promover la inversión y el desarrollo sostenible en la región, creando un entorno propicio para el crecimiento económico y la prosperidad compartida.

Cifras de la Industria Manufacturera

Según datos del INEGI, en Nuevo Laredo se registran un total de 708 unidades económicas dedicadas a las industrias manufactureras. Además, cifras del IMSS reportan que en el mes de octubre de 2025 este sector genera aproximadamente 38,174 empleos en la ciudad.

Es relevante destacar que la industria manufacturera representa el 46% de la Producción Bruta Total de Nuevo Laredo, según datos de los censos económicos del INEGI y proyecciones del ICCE de Nuevo Laredo. Estos datos subrayan la vital importancia de este sector en la economía local y regional.



Contar con la presencia de CANACINTRA (Cámara Nacional de la Industria de la Transformación) y INDEX (Asociación de Maquiladoras de Exportación) en la región de Los Laredos es de vital importancia para el desarrollo y fortalecimiento del sector industrial. Estas organizaciones juegan un papel fundamental al representar y defender los intereses de las empresas manufactureras, promoviendo un entorno propicio para su crecimiento y competitividad.

CANACINTRA, como una de las principales cámaras empresariales en México, brinda apoyo y representación a las industrias manufactureras en áreas clave como legislación, regulación y políticas públicas. Su presencia en Los Laredos asegura que las empresas del sector cuenten con el respaldo necesario para enfrentar los desafíos y aprovechar las oportunidades en el mercado nacional e internacional.

Por otro lado, Index desempeña un papel crucial al representar a las maquiladoras de exportación, facilitando la colaboración entre las empresas y las autoridades para garantizar un ambiente favorable para la inversión y el comercio exterior. Su presencia en la región contribuye significativamente a la atracción de inversión extranjera y al fortalecimiento de la cadena de suministro global en Los Laredos.

Valor Agregado de la Industria IMMEX en Nuevo Laredo

El empleo en el sector IMMEX de Nuevo Laredo ha experimentado una notable mejoría en el último año, destacando su contribución significativa a la competitividad regional.

Esta tendencia positiva se refleja claramente en la evolución reciente del empleo, como se muestra en la siguiente tabla.

Fecha	Empleos IMMEX
ago 2024	34.533
sept 2024	34.453
oct 2024	33.439
nov 2024	32.820
dic 2024	31.212
ene 2025	31.188
feb 2025	32.262
mar 2025	33.007
abr 2025	34.125
may 2025	34.980
jun 2025	35.086
jul 2025	34.742
ago 2025	33.529

Según datos recientes proporcionados por INEGI hasta agosto de 2025, el número de empleos generados por la industria IMMEX alcanza un total de 33,529 empleos.

Parques Industriales de Nuevo Laredo

Parques Industriales:

- 1 PARQUE INDUSTRIAL FINSA
- 2 MÓDULO INDUSTRIAL ÁMERICA
- 3 PARQUE INDUSTRIAL RIO BRAVO
- 4 PARQUE INDUSTRIAL RIO GRANDE
- 5 PARQUE INDUSTRIAL LOS DOS LAREDOS
- 6 PARQUE INDUSTRIAL LONGORIA
- 7 PARQUE INDUSTRIAL FINSA PONIENTE
- 8 PARQUE INDUSTRIAL ORADEL RAIL CENTER
- 9 PARQUE INDUSTRIAL PROGRESO
- 10 PARQUE INDUSTRIAL PYME
- 11 PARQUE INDUSTRIAL MARQUIN

Industrias Fuera de Parques:

- 12 INDUSTRIAS TRI-CON DE MÉXICO S.A DE C.V
- 13 SPRINGFIELD WIRE DE MÉXICO S.A DE C.V
- 14 AISTERMI S.A DE C.V
- 15 ANDERSON BRIGHTON DE MÉXICO S.A DE C.V
- 16 EMPACK DE NUEVO LAREDO S.A DE C.V.
- 17 MAXITILE-MEXALITE
- 18 PCR SERVICIOS INTL.S DE R.L DE .C.V



1) INTERMODAL KANSAS CITY



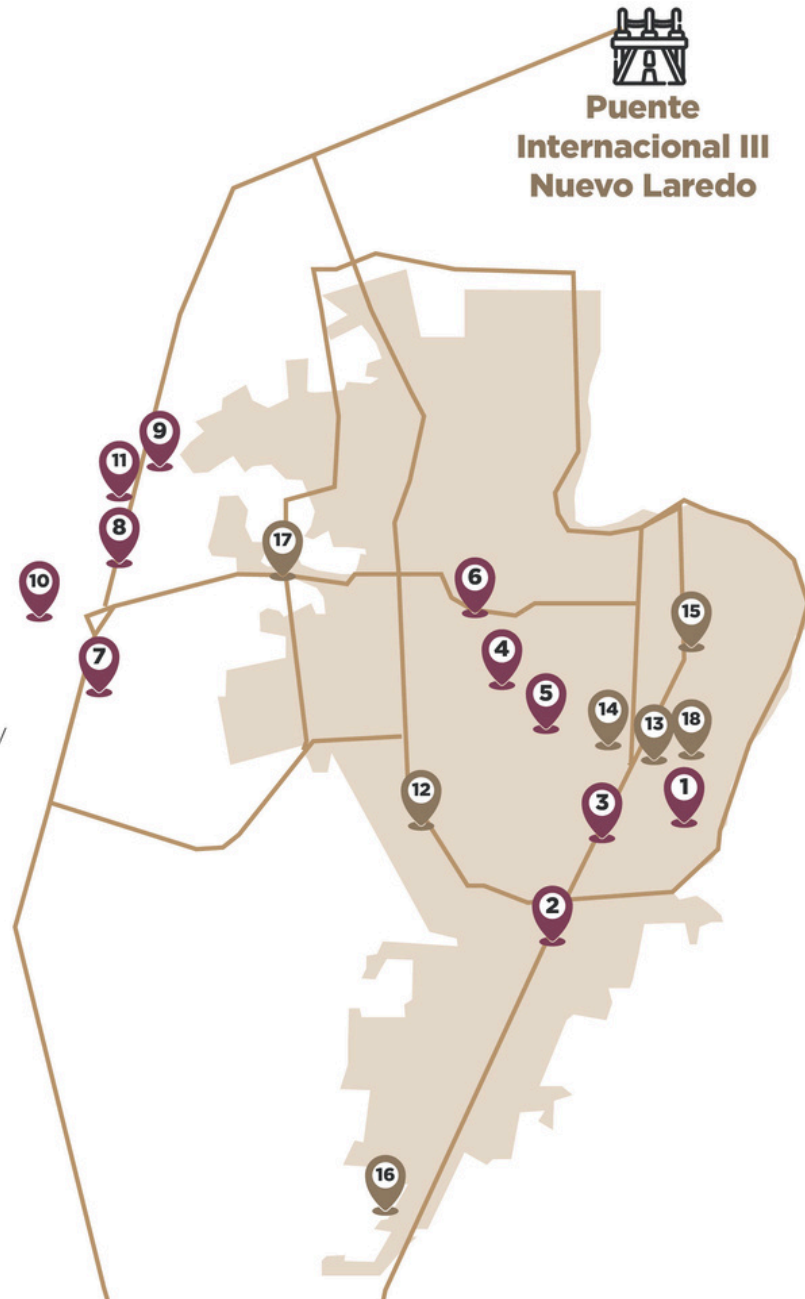
(1) AEROPUERTO INTERNACIONAL



(3) PUENTES INTERNACIONALES



(1) PUENTE FERROVIARIO



Somos el Soporte
de Nuestra Industria
de Exportación



index
Nuevo Laredo



+140 K

Personas dependen
de la industria



+35 K

Fuerza laboral
representada



+5

Comités
de trabajo

Nuestros Servicios

Asesoría

Gestoría

Capacitación

Bolsa de Trabajo

Serv. de Prevalidación

www.indexnld.org.mx

    @indexnld

2.5 Conectividad Competitiva



Los Laredos conforman uno de los nodos logísticos más conectados y estratégicos de América del Norte. Su ubicación privilegiada en la frontera entre México y Estados Unidos permite enlazar, con eficiencia y rapidez, los principales corredores carreteros, ferroviarios y aéreos del continente. Esta conectividad de clase mundial facilita el flujo continuo de mercancías, personas y servicios, consolidando a la región como un punto esencial para el comercio internacional y las cadenas globales de suministro.

Con infraestructura moderna, cruces fronterizos de alta capacidad, amplias rutas de transporte y enlaces multimodales robustos, Los Laredos garantizan operaciones ágiles y competitivas

para las empresas que dependen de tiempos de tránsito confiables. La complementariedad entre ambos lados de la frontera —Nuevo Laredo, Tamaulipas, y Laredo, Texas— fortalece un ecosistema logístico binacional donde convergen carreteras, ferrocarril, aeropuertos y servicios especializados que impulsan el desarrollo económico regional.

La conectividad de Los Laredos no solo mueve mercancías: también abre oportunidades, atrae inversión y genera condiciones ideales para negocios que requieren agilidad, capacidad y alcance global. Por ello, la región continúa posicionándose como un referente internacional en comercio exterior, logística y movilidad estratégica.

Aeropuerto Internacional Nuevo Laredo

La región de Los Laredos cuenta con una plataforma aérea estratégica que fortalece su competitividad logística y garantiza una conexión eficiente con los principales centros económicos de México y Estados Unidos. Su infraestructura aeroportuaria es un elemento clave en el funcionamiento de la cadena de suministro binacional, permitiendo un flujo ágil de pasajeros y mercancías que respaldan la dinámica empresarial de la región.

Aeropuerto Internacional Quetzalcóatl – Nuevo Laredo, Tamaulipas

El Aeropuerto Internacional Quetzalcóatl es una pieza fundamental para la movilidad y la competitividad de Nuevo Laredo. Su ubicación estratégica en la frontera norte lo convierte en un punto de conexión ágil para viajeros de negocios, ejecutivos y empresas internacionales que operan en la región.

Ofrece operaciones eficientes, servicios aeroportuarios modernos y conectividad directa con destinos nacionales clave, facilitando el traslado rápido hacia centros industriales, financieros y logísticos del país. Como puerta de entrada a México para múltiples inversionistas y empresas, el aeropuerto contribuye al dinamismo económico y fortalece la competitividad global de la ciudad.



Aeropuerto Internacional Laredo, Tx.

Hub estratégico para el comercio y la cooperación binacional

En el corazón de la vibrante Región Laredo, ubicada entre Texas y Tamaulipas, el Aeropuerto Internacional de Laredo se presenta no solo como una infraestructura vital para el movimiento de pasajeros y el transporte de carga aérea, sino también como un pilar central para el desarrollo económico de Port Laredo y de la cooperación internacional entre México y los Estados Unidos.

Este nodo aéreo combina eficazmente las operaciones de tres aerolíneas comerciales, American Airlines, United Airlines y Allegiant, las cuales ofrecen vuelos directos a las ciudades de Houston y Dallas, Texas, así como a Las Vegas, Nevada y Los Ángeles, California.

A su vez, la dirección del Aeropuerto de Laredo es responsable de la operación de la Foreign Trade Zone (FTZ#94), así como de la única e innovadora Federal Inspection Station (FIS).

Estadísticas 2023

Algunas de las estadísticas más importantes correspondientes al año 2023 son las siguientes:

- Total de pasajeros que volaron por el aeropuerto de Laredo: 235,373
- Total de vuelos que aterrizaron en el aeropuerto de Laredo: 7,949 aeronaves
- Total de peso aterrizado: 775,220,230 libras (342,562 toneladas métricas)

- Total de operadores en el Foreign Trade Zone #94: 46
- Total del valor de carga manejada a través de la FTZ #94: \$696,967,125 Dólares
- Total de países que operan carga a través de la FTZ #94: 19

Infraestructura y capacidad operativa

Con una inversión superior a los 350 millones de dólares, el Aeropuerto Internacional de Laredo cuenta con pistas paralelas que se extienden hasta 8,742 pies, lo que lo convierte en el aeropuerto con la pista comercial más grande del sur de Texas. Este aeropuerto no solo es capaz de manejar la carga de las aeronaves más grandes utilizadas por gigantes de la logística como DHL, FedEx y UPS, sino que también facilita operaciones con más de 25 operadores de carga y charter, conectando con casi 50 destinos en México, Canadá y Estados Unidos.

La Zona de Comercio Exterior N.º 94

Concedida en 1983 y puesta en funcionamiento en 1984, la FTZ #94 abarca toda la extensión del Condado de Webb y se ha convertido en una extensión vital del puerto aduanero de Laredo. Este programa especial permite a las empresas diferir, reducir o eliminar aranceles, lo que maximiza la eficiencia operativa y los márgenes de ganancia. La FTZ #94 no solo facilita menos trámites burocráticos

y una mayor agilidad en las operaciones de comercio internacional, sino que también sirve como un campo de pruebas crucial para las políticas de comercio exterior y colaboración económica, bajo el amparo del T-MEC.

Federal Inspection Station

Inaugurada en 2016 con una inversión conjunta de más de 13 millones de dólares entre subsidios federales y fondos municipales, la FIS en Laredo es única en su tipo. Es el único punto en la frontera que ofrece una revisión conjunta entre la Customs and Border Protection (CBP) de EE.UU. y la Agencia Nacional de Aduanas de México (ANAM) operando 24/7.

Este modelo de colaboración reduce significativamente los tiempos de espera y mejora la seguridad en la cadena de suministros, permitiendo un flujo más rápido y seguro de mercancías. La capacidad de realizar procesos de desaduanamiento (preclearance) en Laredo facilita que las cargas sean inspeccionadas y aprobadas antes de su llegada a México, simplificando enormemente la logística para industrias clave como la aeroespacial, automotriz, de autopartes, eléctrica y electrónica.

Impacto y oportunidades futuras

El Aeropuerto Internacional de Laredo, junto con su operación de la FTZ #94 y de la FIS, representa un modelo exitoso de infraestructura y operación que promueve el comercio eficiente y seguro. Esta capacidad no solo fortalece las relaciones económicas entre México y Estados Unidos, sino que también posiciona a Laredo como el puerto aduanero más importante de Norteamérica, facilitando un intercambio comercial que en 2023 superó los \$300 mil millones de dólares.

Estas instalaciones no solo refuerzan la importancia estratégica de Laredo, Texas, en particular y de la Región Laredo, en lo general, en cuando al movimiento de pasajeros y del comercio internacional, sino que también abren nuevas oportunidades para inversionistas interesados en participar activamente en el fortalecimiento y expansión de las relaciones binacionales.

El Aeropuerto Internacional de Laredo se destaca como un centro de innovación y eficiencia, crucial para el desarrollo socioeconómico regional y la integración económica transfronteriza, además de ser operador de una gran cantidad de espacios disponibles en renta para empresas de todo tipo.


Contactos clave

- Gilberto Sanchez Jr., Director del Aeropuerto Internacional de Laredo, gsanchez@ci.laredo.tx.us
- Virginia L. Hunt, Sub-Directora del Aeropuerto Internacional de Laredo, vlhunt@ci.laredo.tx.us
- Manuel De Luna Jr., Gerente de Operaciones y Administración mdeluna@ci.laredo.tx.us
- Dr. Federico Schaffler, Administrador de Comercio Exterior (FTZ y FIS), wschaffler@ci.laredo.tx.us

wschaffler@ci.laredo.tx.us

www.flylaredotexas.com

www.cityoflaredo.com



A group of young girls in costumes are on a stage. One girl in the center wears a tall green top hat with a white card that says '10/6'. Other girls wear blue and yellow outfits with large bows, and one on the right wears a brown and white outfit with a bunny ear headband. The background is a colorful set with a large blue and red teacup, a pink flower, and a castle silhouette. The scene is lit with stage lights.

03

COMPETITIVIDAD TURÍSTICA Y CULTURAL

Los Laredos conforman una región vibrante donde la cultura, la historia y la hospitalidad se unen para ofrecer experiencias únicas a visitantes nacionales e internacionales. Su carácter binacional permite disfrutar de una mezcla singular de tradiciones, gastronomía, compras, eventos culturales y espacios recreativos que distinguen a esta zona fronteriza.

Desde su oferta comercial y gastronómica hasta sus atractivos históricos y naturales, Los Laredos se posicionan como un destino que combina modernidad, identidad regional y una experiencia turística auténtica para quienes buscan descubrir lo mejor de ambos lados de la frontera.

3.1 Atractivos Turísticos



Visita el centro histórico de Laredo y Nuevo Laredo y no te pierdas de una caminata por las primeras cuadras de ambos Laredos, conociendo su historia a través de los lugares más antiguos, gozando de sus atardeceres y eventos culturales en los diferentes lugares de esparcimiento familiar así como una amplia variedad de establecimientos en una atmósfera de bazar, donde podrás adquirir diferentes productos.

Plaza Juárez

Plaza fundadora que alberga el monumento a Santiago M. Belden. Ésta fue la primera plaza en construirse como tal en nuestra ciudad, pues desde la instauración de la antigua Villa de Nuevo Laredo, se hizo el trazo donde se ubicaría la plaza principal. Desde fines del siglo XIX se le conoce como Plaza Juárez.

Plaza Miguel Hidalgo

Construida en 1895, llamada originalmente Plaza de la Guardia Nacional. El 30 de julio de ese mismo año para conmemorar el aniversario luctuoso del Padre de la Patria, cambió su nombre por el de "Plaza Hidalgo".

Plaza de la Cultura

Esta plaza está integrada al complejo arquitectónico de la presidencia municipal. Tiene una fuente de cantera, denominada "Fuente del Poeta", como elemento central.

Plaza Ignacio Zaragoza

Esta preciosa y moderna plaza se encuentra ubicada al frente de la Catedral del Espíritu Santo por la avenida Paseo Colón, en la Colonia Longoria.

El Reloj Público

Ubicado en la plaza Hidalgo, este reloj fue construido en 1926 e inaugurado en septiembre del mismo año. Es una torre revestida de cantera blanca de aproximadamente 15 mts de altura, incluyendo el campanario sobre un zócalo de planta cuadrada en cuatro escalinatas.

Presidencia Municipal

Edificio sede de la presidencia municipal, construido a principios de los años 80 con un estilo neocolonial y remodelado en el año 2004.

Plaza Simón Bolívar

Una de las plazas más grandes y emblemáticas de la ciudad, en ella se encuentra el monumento a Simón Bolívar. En esta plaza se exhiben 19 banderas de distintos países que simbolizan la unión internacional.

Banco Longoria

Edificio neoclásico de mármol y granito, construido y operado con capitales locales hacia finales de la década de 1920.

Iglesia del Santo Niño de Atocha

Edificio religioso al culto católico construido en 1851. Fué diseñado por el reconocido Arq. Mateo Mattei.

Catedral del Espíritu Santo

La Catedral del Espíritu Santo es la sede de la Diócesis de Nuevo Laredo. Está situada en la avenida Paseo Colón de Nuevo Laredo.

Reloj Floral

Ubicado en la plaza Ignacio Zaragoza, frente a la Catedral del Espíritu Santo. Es un atractivo para los paseantes que lo observan adornado con flores y plantas de temporada.

Recorridos en Laredo Tx.

La Fundación “Herencia del Condado de Webb” ofrece varios recorridos a lo largo del año para visitar los lugares históricos y aprender de la historia de la ciudad.

Para agendar estos recorridos en Laredo, Texas es necesario reservar con 24 horas de anticipación y un mínimo de 5 personas. Las paradas de descanso pueden cambiar de horario. El precio incluye entradas para el “Republic of the Río Grande Museum” y “Villa Antigua Border Heritage Museum”. Se requiere de un anticipo mínimo del 50% para grupos grandes.

Para más información contáctate al (956) 727-0977.

Parque Viveros

Es uno de los centros familiares más visitado por la población neolaredense donde se comparten momentos inolvidables y se disfruta de la naturaleza, así como sus atractivos entre los cuales se encuentran el zoológico regional, el acuario y su alberca municipal. Ubicado en Blvd. Adolfo Ruíz Cortinez y Venustiano Carranza.




Acuario de Nuevo Laredo

Este acuario cuenta con más de 450 especies de agua dulce y salada, tales como: cíclidos africanos, flower horn, pirañas, morenas marinas, mariposas, ángeles enanos, payasos, peces ballesta, caballitos de mar, peces cirujanos, peces de agua salada, peces predominantes del Amazonas, anguilas eléctricas, peces escorpiones, estrellas de mar, y tiburones, considerados como los de mayor atracción. Dichas especies son originarias de África, Norteamérica y Sudamérica. Además cuenta con visitas guiadas y un área donde los niños podrán tocar las especies con sus propias manos. Ubicado en la entrada principal del Parque Viveros.



Lago Casa Blanca

Localizado a pocos minutos del centro en la carretera 59 de Laredo, Texas, el Parque Estatal Lago Casa Blanca ofrece una amplia variedad de áreas para realizar actividades al aire libre, como esquiar en agua, nadar, navegar en bote y pescar en el lago; escalar, andar en bicicleta, acampar, hacer un picnic y estudiar la naturaleza en la orilla del lago. El parque también cuenta con un patio de juegos, campo de béisbol, cancha de tenis, voleibol y básquetbol. Todos los sitios para acampar tienen agua y electricidad; algunos tienen alcantarillado. Hay 3 pabellones para picnic y una sala de recreación disponible para rentar con capacidad de hasta 200 personas. Abierto todos los días de 7 a.m. – 10 p.m. Para más información visita <https://tpwd.texas.gov/state-parks/lake-casa-blanca>.



Espacios Culturales de Los Laredos

Sames Auto Arena

Es una instalación artística de primer nivel donde se puede disfrutar de conciertos, congresos, eventos cívicos, eventos comerciales y más. Esta instalación de 178,000 pies de terreno cuenta con un espacio libre de piso de 32,000 pies, asientos para 10,000 espectadores, 14 suites de lujo, 6 salas de juntas y un club privado. En el Sames Auto Arena se realizan periódicamente conciertos de artistas reconocidos y eventos de deportes a nivel profesional. Para más información de eventos agendados visita www.learena.com

Centro de Ciencias Ambientales Lamar Bruni Vergara Laredo Community College

¿Interesado en bichos raros? Si es así, este centro de ciencias debe de estar en tu itinerario. En él encontrarás representaciones del ecosistema del Río Grande y especímenes vivos de plantas y animales, lo que lo convierte en un laboratorio de ciencia vívido para estudiantes.

Planetario Lamar Bruni Vergara

Texas A&M International University (5201 University Blvd.)

Observa las estrellas como nunca antes lo habías hecho, ve un show musical o un evento de temporada. Antes de tu visita, checa los horarios de los shows y los próximos eventos en la página web. www.tamui.edu/planetarium

Imaginarium of South Texas

Este lugar destella creatividad y curiosidad. Niños de todas las edades son motivados a aprender sobre la ciencia y tecnología con sus propias manos. www.imaginariumstx.org



Estación Palabra Gabriel García Márquez

Gabriel García Márquez, Premio Nobel de Literatura inauguró el espacio cultural y literario más importante de la región. Una antigua estación de ferrocarril es ahora un gran espacio de literatura con mas de 6,000 volúmenes, donde además encontrarás pinturas y esculturas, pero sobre todo un amplio salón donde queda plasmada la vida del escritor colombiano.

Espacio Cultural de la Antigua Aduana (Sala Sergio Peña)

Actualmente lo que fue almacenes de la Antigua Aduana de Nuevo Laredo se han convertido en espacios de difusión cultural especialmente de artes plásticas y música de la localidad.

Archivo General de Municipio de Nuevo Laredo, Tamps. "Juan E. Richer"

La antigua estación del ferrocarril fue construida en 1918 luego de que fuera incendiada en la época de la revolución. Luego de un proceso de restauración el edificio fue habilitado en 2003 para albergar al Archivo General del Municipio.

Aquí se ubica una sala con una exposición permanente sobre la historia del ferrocarril, una sala con exposiciones temporales y un acervo documental y bibliográfico para consulta.



Centro Cultural Nuevo Laredo

Diseñado con estilo contemporáneo por el renombrado Arq. Eduardo Terrazas. Es el lugar ideal para todo tipo de actividades formativas, culturales y recreativas, cuenta con salas de exhibiciones y además con 2 teatros dentro de sus instalaciones, el teatro experimental con una capacidad para 300 personas y el teatro principal donde se presentan espectáculos de gran nivel así como exposiciones, conciertos y recitales de danza con una capacidad de 1,200. Este se encuentra ubicado en el Km. 2.5 del Blvd. Luis Donaldo Colosio.

Casa de la Cultura Nuevo Laredo y Casa de la Cultura Polivalente

Es la sede principal de los programas de formación artística y desarrollo cultural de Nuevo Laredo. Cuenta con el Teatro Lucio Blanco, foro permanente de la temporada teatral, "Jueves y Domingos de teatro", con la participación de agrupaciones de la localidad.

Centro Cultural Comunitario Palmares

Es un centro que cuenta con talleres de danza urbana, guitarra, pintura y manualidades. Además de talleres de papiroflexia, bordado y piñatas artesanales.

Museo de Historia Natural

Cuenta con una exposición permanente donde podrás hacer un recorrido cronológico de la historia natural de la región, réplicas de fósiles, flora, fauna y geografía. Ubicado dentro de Centro Cultural.



Parque Arqueológico UMAN

Ubicado en las instalaciones del Centro Cultural, este parque cuenta con una colección de réplicas de piezas prehispánicas que evocan el gran pasado de México. En este paseo arqueológico se pueden observar los vestigios de las primeras civilizaciones del período prehispánico con esculturas colosales de los dioses e ídolos de las culturas mesoamericanas.

Polyforum Nuevo Laredo y Maquila Creativa

Recinto donde se realizan eventos culturales, recreativos y deportivos y conocida como la casa de “Los Toros de Nuevo Laredo” de baloncesto profesional. Cercano a este se encuentra “Maquila Creativa” que es un foro alternativo que brinda espacios de manifestación urbanas.

Casa de la Cultura El Progreso


Podrás disfrutar de exposiciones, pinturas y artesanías; además de programas de sensibilización, apreciación del arte y diversos espectáculos de música, danza, poesía, teatro y mucho más.





Nuevo Laredo cuenta con un zoológico de más de 10 años de antigüedad. Un espacio vanguardista que tiene como objetivo y eje principal la conservación de la fauna silvestre, con una colección importante para la recreación familiar, donde educando y concientizando en el manejo de las mismas ha aumentado siempre el interés de los visitantes. Creando cada vez más eventos relevantes para la convivencia familiar en un entorno ecológico y natural. En éste se realizan proyectos de conservación e investigación para la integración del ciudadano con la participación de instituciones educativas.

El zoológico es administrado profesionalmente por personal que es capacitado en sus áreas de trabajo: liderazgo en dirección, administración, manejo de especies exóticas, nutrición, seguridad, diseño y construcción de albergues, formando personas profesionales para su funcionamiento y mejoría diaria.



Objetivos:

Recreación

Educación

Investigación



Bibliotecas, Museos y Galerías de Los Laredos

Centro	Dirección	Teléfono	Página Web
José Vasconcelos	Guerrero entre Arteaga e Independencia. Col. Sector Centro	(867) 711 1370	-
Profesor Rubén Miranda Villalba	Lincoln y Justo Sierra Col. Viveros	(867) 715 2197	-
C. Fidel Cuéllar González	Dr. Mier y América Col. Hidalgo	(867) 713 0832	-
General Emiliano Zapata	Revolución y Eva Sámano Col. Buenavista	(867) 7100030	-
Profesor José María Martínez	Ayuntamiento Sur S/N Col. Infonavit Fundadores	(867) 7141415	-
Octavio Paz	Prolongación Emiliano Zapata entre Venustano Carranza y Gustavo Díaz Ordaz Col. Concordia	(867) 717 3676 (867) 717 3427	-
Laredo, Texas			
Republic of the Rio Grande Museum	1005 Zaragoza St. (en el Hotel La Posada)	(956) 727 0977	webbheritage.org
Border Heritage Museum	810 Zaragoza St.	(956) 727 0977	webbheritage.org
Washington´s Birthday Celebration Museum	1000 Zaragoza	(956) 722 1701	wbcalaredo.org
Galería de Arte Helen Richter Watson	5201 University Blvd. (Texas A&M Int. University)	(956) 326 4483	tamiu.edu/WatsonGallery
Laredo Center for the Arts	500 San Agustin Ave.	(956) 725 1715	laredoartcenter.org
Casa Ortiz	915 Zaragoza St.	(956) 326 3200	tamiu.edu/casaortiz
Laredo Theater Guild International (Comunidad Teatral)	-	(956) 319 8610	laredotheaterguild.com
Laredo Little Theatre	4802 Thomas Ave.	(956) 723 1342	laredolittletheatre.org
Instituto para la Educación Teatral de Laredo	500 San Agustin Ave.		liteproductions.org
Orquesta Filarmónica y Coro de Laredo	-	(956) 326.3039	laredophil.com

3.2 Espacios Deportivos

La práctica de deporte es uno de los pilares para una vida saludable a cualquier edad, por lo que en la región se cuenta con espacios deportivos que permiten a la ciudadanía el sano esparcimiento, además de que en estos recintos se celebran competencias locales, regionales y nacionales. Así como eventos a nivel profesional.

Campos de Golf de la Región

Club Campestre “Ribera del Bravo” de Nuevo Laredo
Campo Privado que cuenta con 18 hoyos, alberca, cancha de tenis y restaurante ubicado en la colonia Campestre
Tel. (867) 714 2334

Max A. Mandel

Campo de Golf ubicado en la ciudad de Laredo Texas en 27700 FM 1472.
Tel. (956) 726 2000

Laredo Country Club


1415 Country Club Dr.
(956) 727 2900
www.laredocc.com

Casa Blanca Golf Course

3900 Casa Blanca Rd.
(956) 726 2019
www.golfcasablanca.com

Alexander Mini Golf Course

6911 Rocio Drive
956-724-2551
<http://www.alexandercrossings.com/index.html>



Unidad deportiva Benito Juárez

Construida en 1959, como contribución para el desarrollo Físico de la Juventud, cuenta con diferentes Gimnasios y Áreas Multifuncionales, para la recreación y alto rendimiento.

Estadio de fútbol y pista de atletismo Eduardo "Cabo" Miranda

Ubicada en la Unidad Deportiva Benito Juárez, casa de grandes Atletas representantes de nuestra Ciudad.

Nuevo Gimnasio

Ubicado en la Unidad Deportiva Benito Juárez, con una infraestructura moderna, donde niños, jóvenes y adultos practican diversos deportes, tales como Basquetbol, Voleibol entre otras disciplinas.

Gimnasio de Artes Múltiples

Ubicado en la Unidad Deportiva Benito Juárez, donde se practica Gimnasia Rítmica, Clase de Telas Aéreas, entre otras disciplinas.

Gimnasio Ricardo "Finito" López

Ubicado dentro de la Unidad Deportiva Benito Juárez, semillero de grandes boxeadores que nos han representado en las diferentes categorías, también utilizado para ejercitar Deportistas de alto rendimiento.

Parque de Beisbol "La Junta"

Parque de Beisbol emblemático de la Ciudad, albergó la quinta edición del Juego de Estrellas de la Liga Mexicana de Béisbol en 1945, en la actualidad jóvenes y niños practican en sus instalaciones motivados en seguir los pasos de sus ídolos.

Parque Deportivo La Raqueta

Ubicado en la colonia Los Aztecas, cuenta con Canchas cerradas de Frontón, Canchas de Tenis, Vitapista y Área de Juegos Infantiles.



Estadio de Futbol y Pista de Atletismo



Gimnasio Ricardo "Finito" López



Parque de Beisbol "La Junta"

Unidad Deportiva Solidaridad

Ubicada en la colonia Solidaridad es un área con plazas pies mojados y canchas de pasto sintético y aparatos para ejercitarse

Parque "Polvo Enamorado"

Parque recreativo y deportivo con canchas deportivas de pasto sintético, palapas y juegos deportivos.

Centro Acuático Villas

Moderno complejo deportivo que alberga una alberca semiolímpica climatizada, está completamente acondicionado con todas las comodidades, los requerimientos de primer nivel, además del acceso completamente pavimentado.

Infraestructura Deportiva SEDATU

- Centro Deportivo Reservas conocido como él "El Progreso"
- Centro Deportivo "Constitucional"
- Centro Deportivo y Campo de Beisbol "Los Fresnos"



Unidad Deportiva Solidaridad



Centro Acuático Villas



Nuevo Gimnasio Deportivo



Parque Deportivo "La Raqueta"

Tecolotes de Los Dos Laredos

Los Tecolotes de Nuevo Laredo son uno de los equipos con más tradición en la Liga Mexicana de Beisbol, la novena fronteriza inició su historia en la temporada veraniega de 1940, bajo el nombre de La Junta de Nuevo Laredo, llamándose así debido a la Junta Federal de Mejoras Materiales (Dependencia gubernamental encargada de obra pública municipal) siendo el parque del mismo nombre donde realizaron sus primeros juegos.

En 1949 el equipo cambió de nombre a Tecolotes de Nuevo Laredo, mientras que **en 1985 se convirtió en el primer equipo en jugar en dos países, México y Estados Unidos, convirtiéndose así en Los Tecolotes de los Dos Laredos.**

Actualmente los Tecolotes juegan en el Parque "La Junta" de Nuevo Laredo y el estadio Uni-Trade de Laredo, Texas.



¡Un Equipo 2 Naciones!



3.3 Actividades Recreativas de Los Laredos

En la región existen otras actividades que nos permiten tener un contacto más cercano a la naturaleza y que por consecuencia nos dá el placer de disfrutar de actividades al aire libre.

Estas nos permiten tener un sano esparcimiento así como disfrutar momentos de relajamiento o adrenalina.

Pesca:

En “Los Laredos” contamos con una gran cantidad de espacios para disfrutar de esta actividad que en los últimos años ha tenido una enorme demanda. El Lago Casa Blanca de Laredo, Texas es un gran lugar para la pesca y el avistamiento de aves. Este parque consta de 371 acres de suelo y 1,650 acres de lago. Al sureste de Laredo se encuentra el Lago Falcón, sus records de pesca han atraído a personalidades como los Bass Masters de ESPN.



Campos de Tiro:

Laredo, Texas tiene campos de tiro deportivos de primer nivel, tales como el South Texas Shooting Complex en la Carretera 359 y otros campos de tiro privados. Muchos de los ranchos privados en renta incluyen esta actividad para que los cazadores practiquen antes de ir a cazar. Si sólo quieres practicar tu puntería, puedes ir a la Arena Gun Club para desarrollar tu objetivo y rango.

Avistamiento de Aves:

Laredo es el hogar de cientos de especies de aves locales y migratorias como: el semillerito collarejo, colín escamado, falcón gris, bolsero cabeza negra, bolsero de Altamira, chara papán, aratinga verde, pato criollo, paloma piquirroja y zorzal pardo. En Laredo, tendrá acceso sin precedentes para ver muchas bellezas de aves raras, además de que se realiza un Festival Anual de Aves en el cuál los asistentes podrán tener un tour escénico, escoltados por guías profesionales y miembros de la sociedad local de Monte Mucho Audubon y los observadores de aves tienen la oportunidad de explorar áreas a lo largo del río, los sistemas de arroyos, senderos naturales y ranchos privados del río Laredo. Para más información visita: www.laredobirdingfestival.org

3.4 Turismo Cinegético

En México, la práctica de la caza deportiva, actividad reconocida a nivel mundial como turismo cinegético, sólo se justifica y de hecho se autoriza legalmente, cuando existen excedentes de poblaciones de fauna silvestre, que pueden ser aprovechadas de manera directa en sus hábitats naturales a través de la práctica de la caza deportiva.

"Los Laredos" es reconocida por su actividad ganadera diversificada y se ha distinguido por ser hábitat natural del Venado Cola Blanca Texano. Desde los años 70's algunos ganaderos de nuestra región empezaron a rentar sus ranchos para la caza responsable del venado, ayudando con esto a los gastos propios del mismo, quitándole sobrecarga de ganado bovino y caprino, logrando mejores pastos y hierbas naturales para alimentar mejor a su ganado y a las distintas especies de fauna nativa.

La conservación de las diferentes especies de interés cinegético llevadas a cabo por los ganaderos de la región, provoca un impacto positivo en la restauración del ecosistema.

Las obras de conservación, la disminución del furtivismo, el control de plagas, así como prácticas de mejoramiento de suelos y captación de agua, incentivaron un incremento en las poblaciones de especies cinegéticas, como venados, pecarís de collar (jabalíes), pumas, gatos montés, coyotes, palomas ala blanca, conejos, palomas huilota y codornices, así como otras especies de fauna y flora. Para los ganaderos la convivencia entre especies domésticas y silvestres es posible, ya que mediante prácticas de aprovechamiento sustentable, la vida silvestre es una fuente alterna de ingresos para el campo mexicano.



Al final de noviembre y hasta principios de febrero de cada año, se ven desfilar por carreteras cercanas las camionetas que se dirigen a los ranchos de nuestra región. Se estima que cada cazador deja una derrama económica de alrededor de \$4,500.00 dólares, gastos efectuados en gasolineras, súper mercados, vulcanizadoras, pagos de guías, renta de rancho, forrajeras, etc. Además del principal trofeo de caza como es el Venado Cola Blanca; también se practica la caza del coyote, jabalí de collar, marrano europeo, conejo, paloma de alas blancas, codorniz y patos, siempre respetando el calendario oficial vigente.

Ganadería Diversificada

En el Comité Nacional Sistema Producto Ganadería Diversificada se identificaron las siguientes cadenas de valor, basadas en el manejo y aprovechamiento sustentable — extractivo y no extractivo— de las poblaciones de vida silvestre y de su hábitat:

- Caza deportiva (actividad cinegética)
- Carne de monte
- Mercados de plantas de ornato y animales de compañía
- Turismo alternativo
- Servicios ambientales

- Insectos y otros artrópodos para consumo humano
- Partes y derivados de la fauna silvestre

Asimismo, durante la misma temporada se registró el aprovechamiento de otras especies como paloma ala blanca, patos, cercetas, jabalí de collar, entre otras.

De acuerdo con las estadísticas de campo realizadas anualmente en el 35% del total de ranchos cinegéticos de socios de ANGADI Criadores de Fauna que ofrecen servicios de cacería deportiva de venado cola blanca texano, se detalla lo siguiente:

- 85% de los cazadores que participan en las temporadas cinegéticas tiene éxito en su cacería.
- 80% de estos cazadores expresa satisfacción con el trofeo obtenido.



3.5 Restaurantes de Los Laredos

En la región, la gastronomía Tex-Mex es muy popular, corresponde a las costumbres culinarias y a los platos de la gente mexicano-estadounidense que reside en la región. Se trata de una fusión de dos estilos y dos formas de entender la cocina (la texana y la mexicana), aunque no muy distintos en lo que a ingredientes se refiere.

En los platillos tradicionales podremos encontrar la carne asada, el cabrito al pastor o asado, la parrillada, una gran variedad de salsas, el choriqueso y las tortillas de harina entre otros.

Sin embargo en “Los Dos Laredos” contamos con una gran variedad de restaurantes para deleitar su paladar, saboreando desde un delicioso platillo típico de la región hasta una exquisita comida internacional.



Restaurantes en Nuevo Laredo



Ovidio*s B
Leona Vicario #1708
867 187 0271



Romero Restaurante
Paseo Colon #3428
867 137 5167



La terraza asador & bar
Nuevo Leon #2916
867 714 4092



HotWings
Campeche #2370
Tel (867)717 0403



Sportortas Campos
Av. Reforma 5601
867 244 8188



El Rancho Restaurant & Bar
Ave. Guerrero #2114
Tel (867)715 4666



Mijitos Cuisine & Bar
Campeche #2319
Tel (867)714 2362



Koto Sushi-Bar
Ave. Reforma #3934
Tel (867)714 4446, 714 446



Malenos
Campeche #1504
Tel (864) 254 6412



Oriental Wok
Ave. Reforma #3102
Tel (867)719 1398



Sushi Rox
Coahuila #2925
867 719 1910



Wingd Daddy's Reforma
Reforma #4400
Tel (867)715 7473



Pilot Wings & Pizza
Anahuac #3411
867 715 3000



Carnes Asadas La Fajita
Av. Vicente Guerrero #2703
867 719 3075



Pescados y Mariscos BETOS
Lincoln #4501
867 714 5367



Laredos Parrillita
C. Venezuela 5814
867 710 8609



Kids Zone
Rio Panuco #3610
867 231 6036



Amarantos Restaurante
Guerrero #1810
867 715 2210



Restaurante Solana
Paseo Colon #2222
867 137 1342



Di Casso Ristorante
Campeche #2050
867 719 5238



Mariscos My Nacho
Obregón #2644
867 719 4751



Nogal Restaurante
Av. Guerrero #2206
867 409 8514



Costa Grill
Leandro Valle # 3147
867 714 4785



Menta Limon
867 714 1261



Tacos El Pata
Paseo Colon #2410
867 1371212



Al Dahabi
Guerrero #1729
867 719 2524

Restaurantes en Laredo Texas



El Querreque Grill

9701 Mc. Phearson Rd
Tel (956)796 0313



Palenque Grill

7220 Bob Bullock Loop /
4615 San Bernardo
Tel (956)516 7600, 701 3576



El Capataz

7220 Bob Bullock Loop, Unit C7
Tel (956)723 7400



Texas Roadhouse

5722 San Bernardo Ave.
Tel (956)727 1164



Logan's Roadhouse

5300 San Dario Ave.
Tel (956)728 8513



La Roca Seafood Restaurant

4120 San Bernardo Ave.
Tel (956)753 1620



Olive Garden

5319 San Dario Ave.
Tel (956)796 0480



Lin's Grand Buffet

2310 E. Saunders St.
Tel (956)723 1288



Long Horn Steak House

5301 San Dario Ave.
Tel (956)726 8504



Luby's

710 W. Calton Rd
Tel (956)722 3397



Red Lobster

5315 San Dario Ave.
Tel (956)791 5667



El Taco Tote

10211 McPherson Rd
Tel (956)723 9999



Zaragoza Grill

1000 Zaragoza St
Tel (956)753 4444



Cosmos Bar & Grill

7518 McPherson Rd Unit
Tel (956)727 3393



Golden Corral

5930 San Bernardo Ave.
Tel (956)791 3374



Lonchería El Popo

9109 McPherson Rd
Tel (956)728 7822



Taco Palenque

4515 San Bernardo Ave.
Tel (956)715 9898



República

3402 del Mar Blvd suite 220.
Tel (956) 568 5003

3.6 Hospitalidad y Confort en Los Laredos

Los Laredos te dan la bienvenida a una estancia de negocios con todas las facilidades para trabajar, conectarte y descansar en un entorno estratégico y dinámico. Ubicada en la frontera más importante entre México y Estados Unidos, nuestra región es un punto clave para el comercio exterior, la logística y las oportunidades empresariales.

La oferta hotelera de Los Laredos destaca por su calidad y atención personalizada. Nuestros hoteles ofrecen espacios modernos, servicios especializados para viajeros corporativos y entornos diseñados para maximizar tu productividad y comodidad. Ya sea que busques salones para reuniones, tecnología de punta o un lugar tranquilo para recargar energía, aquí encontrarás opciones a la altura de tus necesidades.

Además del ambiente de negocios, Los Laredos ofrece una experiencia complementaria única: gastronomía local, cultura fronteriza, hospitalidad cálida y una ciudad vibrante que hace que cada visita sea memorable.

Haz de tu viaje de negocios una experiencia exitosa, cómoda y productiva en Los Laredos. ¡Aquí, la hospitalidad trabaja a tu favor!



Hoteles en Los Laredos

Nuevo Laredo			
Hoteles	Dirección	Teléfono	Página Web / Correo electrónico
Hotel Los Robles	Guerrero #2309	(867) 715 2911	hotelrobles.com.mx
Real Inn	Reforma S/N	(867) 711 0300	caminoreal.com
Best Western Plus	Paseo Colón #3333	(867) 711 6200	bestwestern.com
City Express	Cesar López de Lara #3940	(867) 711 0100	cityexpress.com
Holiday Inn Express	Blvd. Luis Donaldo Colosio #5939	(867) 711 9191	holidayinn.com
Fiesta Inn	Reforma #5102	(867) 711 4600	fiestainn.com
Colón Plaza	Cesar López de Lara #3446	(867) 711 9330	hcolonplaza.com
Laredo, Texas			
Best Western Plus	3113 San Bernardo Av.	(956) 608 2491	bestwestern.com
Best Western San Isidro Inn	1410 Hospitality Dr.	(956) 723 1600	bestwestern.com
Courtyard by Marrio	2410 Santa Ursula	(956) 725 5555	marrio.com
Embassy Suites	110 Calle Del Norte	(956) 723 9100	hiltonhotels.com
Fairfield Inn & Suites	700 W. Hillside Rd.	(956) 722 4533	marrio.com
Homewood Suites by Hilton	98 Calle Del Norte	(956) 753 9200	hiltonhotels.com
La Posada Hotel/Suites	1000 Zaragoza St.	(956) 722 1701	historiclaposadahotel.business.site
La Quinta Inn/Suites Airport	7220 Bob Bullock Lp.	(956) 724 7222	wyndhamhotels.com/laquinta
SpringHill Suites	5940 San Bernardo	(956) 717 0800	marrio.com
Staybridge Suites	7010 Bob Bullock Lp	(956) 722 0444	ihg.com/staybridge

3.7 Descubriendo las Bondades del Turismo Médico en Los Laredos

Nuevo Laredo es una ciudad fronteriza que se distingue por contar con médicos especialistas altamente capacitados, infraestructura moderna y una amplia variedad de servicios de salud que satisfacen las necesidades de pacientes locales, regionales y transfronterizos. Su cercanía con Laredo, Texas, ofrece una ventaja estratégica única: acceso inmediato a atención médica de calidad sin necesidad de recorrer grandes distancias, impulsando cada vez más el crecimiento del turismo médico en la región.

Hoy en día, “Los Laredos” se consolidan como un referente en servicios de salud, promoviendo programas que fortalecen el turismo médico mediante procedimientos quirúrgicos de segundo nivel, costos competitivos y un modelo de atención centrado en la calidad y la calidez humana. La región dispone de alrededor de 500 camas hospitalarias, distribuidas entre instituciones públicas y privadas, así como tecnología diagnóstica de alto nivel.

Especialidades Médicas Disponibles

Nuevo Laredo también cuenta con expertos en diversas áreas, tales como:

- Alergología e Inmunología
- Cardiología
- Cirugía Ambulatoria
- Cirugía Digestiva Bariátrica (Obesidad)
- Cirugía General y Laparoscópica
- Cirugía Maxilofacial
- Cirugía Plástica y Reconstructiva (Estética)
- Dermatología
- Endodoncia
- Gastroenterología Endoscópica
- Ginecología y Obstetricia

Servicios Especializados

La ciudad ofrece un amplio catálogo de servicios médicos, entre ellos:

Análisis clínicos y laboratorios, banco de sangre, electroencefalograma, estudios de Rayos X, pruebas de esfuerzo, servicios de urgencias médicas, TAC, ultrasonido 3D, reemplazo de articulaciones, recuperación cardio-pulmonar, cuidados intensivos prolongados

Clínicas y Hospitales en Los Laredos

Clínicas y Hospitales de Nuevo Laredo, Tamps.

Hospital	Dirección	Teléfono	Especialidades
Hospital México Americano	Priv. Esteban Baca Calderón 4400 Col. La Concordia	(867) 454-1000; USA 1(8) 555-0091-81	<ul style="list-style-type: none"> Cuarto para Cirugía Bariátrica Medicina Reproductiva Oculoplástica Servicio de Inhaloterapia
Hospital San Gerardo	Coahuila 2248, Col. Guerrero	Tel. (867) 714-7446, 715-4525 y 715-45 50	<ul style="list-style-type: none"> Mastografía
Hospital San José	Guerrero 3005, Col. Guerrero	(867) 711-2900 Urgencias: (867) 711-2907	<ul style="list-style-type: none"> Cirugía Maxilofacial Hemodiálisis Tx de eventos Cardiovasculares
Hospital de Especialidades	Obregón 3256, Col. Jardín	(867) 714-0805 Fax. (867) 715-7684	<ul style="list-style-type: none"> Medicina Nuclear
Hospital San Ángel	Baja California 3401, Col. Jardín	(867) 711-2020	<ul style="list-style-type: none"> Reconstrucción de rodilla
Cruz Roja Mexicana	Independencia No.1619 Col. Victoria	(867)712-09 49	
Hospital General	Maclovio Herrera No.2333 Fraccionamiento Ojo Caliente	(867) 715-80 20	
Instituto de Seguridad y Servicios Sociales de los Trabajadores del Estado	Bolívar y Reynosa Col. Ojo Caliente	(867) 714-80 90	
Unidad Médica Familiar Clínica No. 78	Washington y Aquiles Serdán Col. Guerrero	(867) 714-81 50	
Hospital General De Zona No. 11	Reynosa y Victoria Sector Centro	(867) 712-08 71	
Centro de Rehabilitación Integral	Boulevard Jaumave 6970	(867) 150-40 00	

Clínicas y Hospitales de Laredo, Texas.

Hospital	Dirección	Teléfono
Laredo Medical Center	1700 East Saunders, Laredo, Texas	+1 (956) 796 5000
Doctors Hospital of Laredo	10700 McPherson Rd, Laredo, Texas	+1 (956) 523 2000
Laredo Speciality Hospital	2005 Bustamante Street	+1 (956)-753-5353
Gateway Community Health Center	1515 Pappas Street	+1 (956)-795-8100

3.8 Centros y Plazas Comerciales



Déjate Sorprender

Visitando los centros comerciales de "Los Laredos". Este destino de compras alberga tiendas de marcas exclusivas nacionales e internacionales, famosos restaurantes y cines para alcanzar un máximo grado de entretenimiento

Centros y Plazas Comerciales de Laredo Tx.

"Los Laredos" cuenta con varias plazas y centros comerciales como un espacio colectivo con distintas tiendas reconocidas, lugares de esparcimiento y diversión. Aquí se pueden localizar tiendas departamentales, de regalos, estéticas, boutiques, joyerías, bancos, cines, pequeños restaurantes, neverías y cafés entre otros.

The Outlet Shoppes

Fue inaugurado el 16 de Marzo del 2017 y está ubicado a un costado del Puente Internacional I, en el corazón del centro de Laredo, Tx. Cuenta con más de 50 tiendas como H&M, Nike, Abercrombie & Fitch, Michael Kors, Nine West y muchos más. Para más información visita: theoutletshoppesatlaredo.com

Mall del Norte

Ubicado en 5300 San Dario Ave., Laredo, Texas, este mall se abrió en 1977 y ha sido renovado varias veces desde entonces. Cuenta con más de 160 tiendas, restaurantes y un cine. Es uno de los centros comerciales más grandes de Texas.

Otras Plazas Comerciales

- Independence Plaza (McPherson Ave. at Bob Bullock Loop)
- Fountain Center (107 Calle Del Norte)
- French Quarter Plaza (1605 E. Del Mar Blvd.)
- Times Square Plaza (1705 E. Del Mar Blvd.)
- North Creek Plaza (7305 San Dario Ave.)



Centros y Plazas Comerciales de Nuevo Laredo

En la ciudad de Nuevo Laredo, se cuenta con plazas y centros comerciales que brindan a los usuarios un espacio para la relajación y convivencia, proporcionando lugares en los que pueden adquirir productos y servicios.

Las distintas plazas comerciales albergan tiendas reconocidas como:

- HEB
- Walmart Supercenter
- Soriana
- Smart
- Chedraui
- City Club
- Coppel
- Tiendas del Ahorro

De igual forma las plazas comerciales cuentan con negocios locales que ofrecen productos de calidad con



Mercados Tradicionales de México en Nuevo Laredo

Un recorrido por el centro de la ciudad donde se concentran por la Avenida Guerrero y sus alrededores una gran variedad de lugares donde encontrará desde curiosidades, artesanías, souvenirs, dulcerías, licorerías, hierberías, panaderías, etc.

El placer de comprar y el gusto por llevarse un recuerdo de la visita a nuestra ciudad es parte de las emociones que nos dejan las vacaciones.

Mercado Maclovio Herrera

Tiene una larga historia en la Ciudad de Nuevo Laredo; fue construido en el año de 1947 y destruido en un incendio en 1980. En 1985 fue reconstruido y nombrado "Mercado de Reforma" pero la costumbre ha causado que la gente le siga llamando por su nombre original Maclovio Herrera. En este lugar encontrarás, artesanías, trajes típicos, dulces tradicionales, piñatas, joyería y una gran variedad de artículos típicos mexicanos.

Paisaje Villa Española

Es un lugar en el que también podrá encontrar artesanías mexicanas, recuerdos y además hay otra variedad de negocios de servicios profesionales como ópticas, dentistas y demás.

Pasaje Longoria

Ubicado en la avenida principal del centro histórico de la ciudad. En su interior se encuentran varios negocios en los cuales encontrará todo tipo de artesanías típicas de la región e interior del país. La mejor calidad y su fina terminación hecha a mano por los mejores artesanos.





04

SOCIEDAD COMPETITIVA

La participación de los organismos productivos dentro de la función de gobierno es un asunto primordial, sobre todo por que cada uno de los actores tienen un papel muy importante en la competitividad de la región. Dando como resultado un desarrollo sostenible y equilibrado que beneficie el ejercicio público y el bienestar de la sociedad.

4.1 Competitividad Educativa de Los Laredos

Competitividad Educativa

La educación es un pilar muy importante de toda sociedad es por lo que en la Región de "Los Laredos" continuamente se trabaja en este tema. Actualmente la región cuenta con instituciones educativas y programas que tienen como objetivo la preparación de niños, jóvenes y adultos así como su especialización que permita elevar la competitividad y la calidad de vida de sus habitantes.



Centros Educativos de Nuevo Laredo

La ciudad de Nuevo Laredo, cuenta con infraestructura educativa competitiva que hace frente a los retos actuales y que busca como objetivo brindar educación de calidad.

Dentro del municipio de Nuevo Laredo se cuenta con un total de 464 instituciones educativas en los diferentes niveles como se muestra a continuación:

- 128 nivel preescolar
- 187 nivel primaria
- 52 Secundaria
- 46 Preparatorias
- 9 Superior
- 22 Educación especial
- 8 Formación para el trabajo
- 12 Educación inicial

Constantemente se busca promover la vinculación entre instituciones educativas y el sector productivo.

Como parte de este esfuerzo se mantiene una estrecha vinculación con las 9 instituciones educativas de Nivel Superior dentro de las cuales se encuentran las siguientes:

- Universidad Tecnológica de Nuevo Laredo (UT)
- Universidad Autónoma de Tamaulipas (UAT)
- Tecmilenio Campus Nuevo Laredo
- Instituto Tecnológico de Nuevo Laredo (ITNL)
- Universidad Pedagógica Nacional (UPN)
- Escuela Normal Urbana Cuauhtémoc
- Centro de Estudios Superior Royal
- Universidad del Norte de Tamaulipas (UNT)
- Universidad México Americana del Norte (UMAN)

Las áreas de especialidad dentro de estos planteles son las siguientes:

- Ciencias Económico Administrativas
- Ciencias Sociales y Humanidades
- Ciencias de la salud
- Ciencias Exactas
- Ingenierías
- Arte, Arquitectura y Diseño

Preparatorias de Nuevo Laredo

	Escuela	Dirección	Teléfono
	Preparatoria Louis Pasteur	Perú #920 Colonia: Viveros	(867) 715 2000
	Instituto de Ciencia y Tecnología	Aquiles Serdán #1032 Colonia: Sector Centro	(867) 715 5230
	Preparatoria Municipal "José Vasconcelos"	Prolongación Lago de Chapala #522 Colonia: Los Fresnos	(867) 711 3505
	Preparatoria Municipal "Gregorio Chapa Saldaña"	Río Colorado #6204 Colonia: Fraccionamiento San Andrés	(867) 711 3505
	Preparatoria Técnica Municipal "Manuel Gómez Morín"	Sector Idorines Bulevar Progreso #420	(867) 166 76 57
	Universidad Tec Milenio	Bulevar Fundación Longoria Wright # 9 Colonia: Fraccionamiento Las Viñas	(867) 188 6650
	Centro De Bachillerato Tecnológico Industrial y De Servicios (CBTIS 234)	Calzada Revolución #7128 Colonia: Buena Vista	(867) 713 0345
	Preparatoria Royal	Guerrero #2601 Colonia: Juárez	(867) 714 8402 (867) 714 7799

Escuela	Dirección	Teléfono
	Colegio Tamaulipas	Iturbide #2333 Colonia: Guerrero
	Instituto Anglo - Español De Nuevo Laredo S.C.	Venezuela #3326 Colonia: Juárez
	Instituto América de Estudios Superiores	Madero #1341 Colonia: Victoria
	Centro De Capacitación para El Trabajo Industrial (Cecati 193)	5ta Avenida y Lázaro Cárdenas Colonia: Concordia
	Nuevo Laredo City College	Mina #3011 Colonia: Sector Centro
	Instituto de Computación y Electrónica de Nuevo Laredo	Madero #2540 Colonia: Sector Centro
	Preparatoria Federal por cooperación "Juvenal Boone Flores"	Bulevar Constituyentes y Calle 1 Colonia: Fraccionamiento Benito Juárez
	Instituto Irlandés	Bulevar Longoria # 46 Residencial Longoria
	Colegio de Educación Profesional Técnica (CONALEP)	Prolongación Río Grande y Chicago # 7041

	Escuela	Dirección	Teléfono
	Colegio De Bachilleres No. 1	Bulevar Pedro Pérez Ibarra #2801 Colonia: Infonavit	(867) 715 5819 (867) 714 9504
	Colegio de Bachilleres No. 18	Av. Universitaria # 3902 Colonia: Fracc. el Campanario	(867) 187 0126
	Colegio de Bachilleres No. 23	Av. la Cruz y calle dos S/N Colonia: Ejido el Bayito	(867) 736 6025 (867) 266 0696
	Centro de Bachillerato Tecnológico, Industrial y de Servicios (CBTIS 137)	5ta Avenida #100 Colonia: Guadalupe Borja de Díaz Ordaz	(867) 717 0406 (867) 717 0375

Universidades de Nuevo Laredo

Escuela	Dirección	Teléfono
 Universidad Autónoma de Tamaulipas Facultad de Comercio, Administración y Ciencias Sociales	Ayuntamiento Sur S/N Colonia: Infonavit 	(867) 711 1301
 Facultad de Enfermería	Aldama y Pino Suárez Colonia: Sector Centro	(867) 712 8092 (867) 711 1340
 Universidad Pedagógica Nacional	Reynosa #1410 Colonia: Sector Centro	(867) 712 8939
 Escuela Normal Cuauhtémoc	Loma Real y Andador #5 Colonia: Fracc. Benito Juárez	(867) 717 0447
 Universidad Tecnológica de Nuevo Laredo	Bulevar Universidad Tecnológica #3302 Colonia: Fracc. Oradel	(867) 890 0000

Escuela	Dirección	Teléfono
 Universidad Panamericana de Nuevo Laredo	Morelos #2311 Colonia: Juárez	(867) 715 2731 (867) 715 2971
 Universidad del Norte de Tamaulipas	Madero #2540 Colonia: Sector Centro	(867) 712 7507
 Centro de Estudios Superiores Royal	Guerrero #2601 Colonia: Juárez	(867) 714 8402, (867) 714 7799
 Universidad México Americana del Norte	15 de Septiembre #2625 Col. Campestre	(867) 714 8070
 Instituto Tecnológico de Nuevo Laredo	Reforma #2007 Sur Colonia: Infonavit	(867) 711 9050 (867) 711 9058 (867) 711 9055
 Universidad Tec Milenio	Bulevar Fundación Longoria Wright # 9 Colonia: Fracc. Las Viñas	(867) 188 6650



Centros Educativos de Laredo Tx.

Distrito Escolar Independiente de Laredo

El Distrito Escolar Independiente es un distrito escolar público en Laredo, Tx. y el Condado de Webb. Sirve a la población central del sur de la ciudad. Consiste en 20 escuelas primarias, 4 secundarias y 4 preparatorias – una de esas, Hector J. Garcia Early College High School está localizada junto a la Universidad de Texas A&M y permite a los estudiantes conseguir créditos para la universidad.

Escuelas Especializadas

- “Vidal M. Trevino” School of Communications & Fine Arts (Comunicaciones y Artes) permite a los estudiantes completar cursos básicos en otras preparatorias mientras les dan la oportunidad de entrar a materias especializadas.
- “Dr. Dennis D. Cantu” Health Science Magnet School (Ciencias de la Salud)

- “Sabas Perez” School for Engineering (Ingeniería)
- “Francisco S. Lara” Academy (Escuela alternativa)
- “Jose A. Valdez” High School (Escuela preparatoria no tradicional para estudiantes en riesgo de abandonar sus estudios)

Distrito Escolar Independiente United

El Distrito Escolar Independiente United es un distrito escolar con base en Laredo, Tx. Sirve a la población de Laredo, de El Cenizo y Rio Bravo, y varias áreas no incorporadas al Condado de Webb. Consiste en 28 escuelas primarias, 10 secundarias, 3 campus de 9º grado, 4 preparatorias y una escuela alternativa.

Academia Avanzada

El departamento de Academia Avanzada del Distrito Escolar Independiente United provee una prueba “TEKS” que es desarrollada en base al currículum de las 6-12 personas más talentosas del distrito. Los estudiantes entrantes al nivel preparatoria tienen la opción de aplicar a una de las tres escuelas de enfoque especializado, sujeto a criterio

Escuelas de Enfoque Especializado

- “J.B. Alexander” High School Magnet for Health and Science (Salud y Ciencias)
- United South High School Academy of Global Business and Advanced Technology (Negocios Internacionales y Tecnología Avanzada)
- United High School Engineering and Technology Magnet (Ingeniería y Tecnología)

Escuelas Privadas

- Roman Catholic Diocese of Laredo Schools (Primaria y Secundaria)
- Blessed Sacrament School (Parroquial)
- Mary Help of Christians (Salesiana)
- Our Lady of Guadalupe (Diocesana)
- St. Augustine (Primaria / Secundaria Diocesana)
- St. Peter’s Memorial (Diocesana)

United Day School (Primaria y Secundaria)

United Day School es una escuela privada que atiende a estudiantes desde Pre-Kinder hasta 8° grado. Utiliza el programa de “Character Counts” como base de su programa educativo. Este programa está basado en 6 pilares de carácter que traspasan las diferencias políticas, culturales, religiosas y socioeconómicas.

St. Augustine High School (Preparatoria)

St. Augustine High School es una institución de nivel preparatoria que forma parte de la Diócesis Católica de Laredo. Su programa está basado en el Distinguido Plan de Aprovechamiento del Estado de Texas. Atiende a estudiantes de 9° hasta 12° grado.



Escuelas “Charter” Harmony Public Schools

Harmony Public Schools son escuelas “Charter” públicas primarias y secundarias de alto rendimiento en Texas, enfocadas en matemáticas, ciencias, ingenierías y sistemas computacionales. Cualquier estudiante puede aplicar para entrar a cualquier campus y si es seleccionado en el sorteo atenderá. No se pagan cuotas, ya que el costo lo cubre el gobierno estatal. Harmony Schools en Laredo

- Harmony School of Innovation (Innovación)
- Harmony Science Academy (Ciencias)
- Harmony School of Excellence

Otras Escuelas “Charter”

- Gateway Academy Alternative School (Co-educacional)
- Premier Charter Alternative School (Co-educacional)



Escuelas Técnicas y Nivel Superior

Laredo Community College

Laredo Community College es una escuela del distrito de 2 campus que atiende las necesidades de una comunidad creciente. El campus Fort McIntosh del Centro mantiene sus orígenes históricos mientras una nueva historia comienza en el campus del sur de Laredo, con su arquitectura contemporánea y lo último en tecnología habiendo sido inaugurado en la primavera del 2004. Los dos campus de LCC atienden a más de 12,000 estudiantes cada año, a través de programas educativos económicos, programas técnicos y vocacionales, cursos de interés comunitario y cursos de educación para adultos que los ayuda con sus habilidades de Inglés, laborales o a obtener un diploma de Desarrollo Educativo General.

Para más información visita: **www.laredo.edu**

LCC Campus Fort McIntosh (Centro de Laredo)
West End Washington Street

LCC South Campus (Sur de Laredo)
5500 South Zapata Hwy.

Brightwood College

Brightwood College en Laredo, Tx es una institución privada localizada en 6410 McPherson que ofrece programas de salud de médico asistente, técnico del cuidado al paciente, técnico farmacéutico y facturación y codificación médica. La escuela también ofrece una carrera de administración de empresas.

Además de educación de calidad, Brightwood College ofrece muchos recursos para apoyar a sus estudiantes mientras terminan su entrenamiento e incluso hasta después de su graduación. Tutorías, cursos de actualización, prácticas profesionales y desarrollo profesional son algunos ejemplos de los servicios de apoyo que ofrece a sus estudiantes.

Para conocer más de Brightwood College visita

www.brightwood.edu

Texas A&M International University

Texas A&M International University (TAMIU), localizada en 5201 University Blvd. (fuera de Loop 20) es una universidad pública internacional que sirve como concentrador cultural e intelectual de una comunidad vibrante, multicultural y políglota.

Para cumplir con su misión, la universidad ofrece un rango de programas para bachilleres y maestrías, y el doctorado de filosofía en Negocios Internacionales.

TAMIU ofrece una variedad de carreras en sus diferentes facultades:

- “A.R. Sanchez, Jr” School of Business (Negocios Intl.)
- College of Arts & Sciences (Artes y Ciencias)
- College of Education (Educación)
- College of Nursing and Health Sciences (Enfermería y Ciencias de la Salud)
- University College (Colegio Universitario)

Para más información sobre los programas de estudio visita: **www.tamiau.edu**

4.2 Organismos Productivos

Organismos y Función Pública comprometidos con la competitividad en "Los Laredos"

La participación de los organismos productivos dentro de la función de gobierno es un asunto primordial, sobre todo por que cada uno de los actores tienen un papel muy importante en la competitividad de la región. Dando como resultado un desarrollo sostenible y equilibrado que beneficie el ejercicio público y el bienestar de la sociedad.

Organismos Productivos



La Asociación de Agentes Aduanales de Nuevo Laredo es una Asociación Civil dedicada a representar y velar ante las autoridades y organismos competentes, por los intereses de los (las) Agentes Aduanales, que realizan operaciones de Comercio Exterior, por la Aduana de Nuevo Laredo



La Asociación de Transportistas de Carga de Nuevo Laredo es un organismo que agrupa a todo tipo de empresas del sector preocupadas por mejorar las condiciones para este sector en la ciudad, impulsando a contar con altos estándares de servicio y calidad, para ofrecer mayor certeza a sus clientes.



La Cámara Nacional de la Industria de Transformación CANACINTRA es el organismo que representa al Sector Industrial de México. Tiene como objetivo fomentar la competitividad y la productividad de las empresas, apoyándolas para que se mantengan en constante actualización y se conviertan en agentes innovadores socialmente responsables



La Confederación Patronal de la República Mexicana es un sindicato patronal independiente, apartidista y de afiliación voluntaria que reúne a empresarios de todos tamaños y sectores, unidos por un profundo compromiso con México, y a quienes representamos en los ámbitos laboral, económico, social y político, dentro y fuera del país.



El Consejo Nacional index es la organización líder para la industria manufacturera de exportación con una membresía en la que participan el top mil de las principales empresas de manufacturas avanzadas en México. Desde hace más de 5 décadas, somos la organización que promueve, convoca y representa a los grandes exportadores multinacionales que manufacturan de México al mundo.



La Cámara Nacional de Comercio Servicios y Turismo de Nuevo Laredo es una institución de interés público, autónoma con personalidad jurídica y patrimonio propio, que representa, promueve y defiende a nivel nacional e internacional las actividades del comercio, los Servicios y el Turismo.



La Asociación Ganadera Local de Nuevo Laredo-Guerrero es una asociación dedicada al control ganadero en la Región, actualmente cuenta con 194 socios y proporciona servicios para el registro ganadero, así como servicios veterinarios y productos para el ganado, laboratorio de patología y asesorías a miembros.



Asociación Nacional de Ganaderos Diversificados Criadores de Fauna es la Agrupación Mexicana de propietarios de predios particulares, ejidos y terrenos comunales, dedicada a la conservación, manejo y aprovechamiento sustentable de los recursos de la flora y la fauna silvestre que se desarrolla y produce en sus tierras así como de personas interesadas en conocer y participar en lo que se refiere a Ganadería diversificada.



La Cámara Nacional de la Industria de Restaurantes y Alimentos Condimentados ofrece una amplia gama de servicios a sus afiliados, para favorecer las condiciones empresariales de sus establecimientos y detonar el desarrollo de sus negocios. Su objetivo es dar dimensión al potencial de la industria restaurantera mexicana, inteligencia, atención y gestión a su proceso, para maximizar sus posibilidades en la economía Mexicana.



El Consejo de Instituciones de Nuevo Laredo, fue fundado el 5 de mayo de 1964 ha sido el gestor y promotor del avance social y económico de Nuevo Laredo. Dentro de este organismo se analizan propuestas de desarrollo que organismos y socios proponen con el objetivo de impulsar el desarrollo de nuestra querida ciudad.



La Asociación Neolaredense de Hoteles y Moteles A.C. está constituida para fomentar la solidaridad y colaboración entre los asociados, promoviendo el desarrollo de la industria hotelera en la Ciudad



El Instituto Municipal de Vivienda y Suelo Urbano es un organismo que crea oportunidades a la ciudadanía con asesorías y fácil acceso a la obtención de una vivienda. Así mismo, apoyar mediante opciones de financiamiento para hacer realidad que las familias que habiten, puedan constituir su patrimonio familiar en base a una vivienda digna y decorosa



El Instituto Municipal de la Mujer de Nuevo Laredo tiene como objeto general, el promover y fomentar las condiciones sociales, económicas y políticas equitativas, que posibiliten la no discriminación y la igualdad de oportunidades y de trato entre los géneros. Ejecutando políticas públicas municipales que propicien la igualdad de oportunidades, la no discriminación, la equidad de género, así como promover el ejercicio pleno de los derechos de las mujeres



La Cámara de Comercio de Laredo es una asociación sin fines de lucro basada en miembros dedicada a satisfacer las necesidades de las empresas de nuestros miembros de varias maneras: fomentando la inversión en Laredo, representando a nuestros miembros en la comunidad y mejorando el clima comercial para los socios.



Laredo Economic Development Corporation es un organismo privado sin fines de lucro dedicada al desarrollo económico e industrial de Laredo, Texas. Sirve como el principal punto de contacto del sector privado que brinda asistencia a las perspectivas comerciales nuevas y en expansión, proporcionando datos de la comunidad e indicadores económicos para prospectos comerciales e inversores, servicios de selección de sitios, asistencia y selección de incentivos de la ciudad, el condado y el estado, e información de investigación solicitada por los clientes.

LIDERAZGO E INNOVACIÓN

La Asociación de Agentes Aduanales de Nuevo Laredo, fundada en 1938 por un grupo de hombres visionarios, se ha destacado por su liderazgo e innovación a lo largo de su historia. Ha sido pionera a nivel nacional colaborando con las autoridades para desarrollar sistemas de validación de pedimentos, emisión de certificados electrónicos y agilización aduanera. Invirtió en la construcción del Puente Internacional Nuevo Laredo III en 2000, desarrolló el Punto de Inspección para gestionar productos cárnicos, vegetales y forestales, y estableció oficinas operativas en el Puerto del Puente de Comercio Mundial y la estación multimodal "Los Sánchez con la finalidad de apoyar e impulsar las operaciones de sus asociados.



NUEVO LAREDO
PUERTO TERRESTRE
#NÚMEROUNO
DEL MUNDO

NUESTROS SERVICIOS

- **Gestión y Representación:** Defensa gremial ante dependencias gubernamentales y organismos empresariales.
- **Capacitación y Educación:** Foros, certificaciones oficiales y cursos continuos en comercio exterior.
- **Asesoría Jurídica y Legal:** Asistencia en trámites aduanales y defensa legal.
- **Asesoría Aduanera:** Operación, normatividad, liberaciones, justificación y actualización, entre otros.
- **Asesoría Arancelaria:** Consultas arancelarias, requisitos no arancelarios y soporte en análisis específicos de clasificación o seguimiento a juntas técnicas en caso de discrepancias.
- **Colaboración Internacional:** Representación y gestión en Laredo, TX a través de ALFA.
- **Servicios de Comunicación:** Circulares, boletines y noticias actualizadas.
- **Recursos Humanos y Evaluación:** Reclutamiento y certificación de competencias laborales.



Contacto: 867) 711-5800
gmartin@aaanld.org



Autotransporte de Carga

Motor Fundamental del Comercio en Nuevo Laredo

El autotransporte de carga establecido en Nuevo Laredo, contribuye notablemente con el desarrollo económico, siendo una de las actividades con mayor ocupación laboral y mayor derrama económica.

16,000

Tractocamiones cruzan diariamente por el Puente del Comercio Mundial

540 MIL

Dólares por minuto Se intercambian por la Aduana de NUEVO Laredo

Fuente: ANAM

Este flujo convierte a Nuevo Laredo en el Puerto Terrestre más activo del mundo



358

Empresas transportistas establecidas
282 de carga general
76 de carga especializada

Transporte y comunicaciones es la segunda actividad productiva con mayor número de cotizantes ante el IMSS

32.89%

Transporte y Comunicaciones

35.67%

Industria Transformación

14.32%

Comercio



36,240 personas (2024)

El autotransporte de carga representa el 21% del PIB por actividad económica en Nuevo Laredo

21%






Nuestra visión es impulsar la excelencia y la sostenibilidad en el transporte de carga en un ecosistema cada vez más seguro y competitivo

ATC

ASOCIACIÓN DE
TRANSPORTISTAS
DE CARGA NLD

(867) 137.9999 / www.atcnld.com
Vicente Guerrero 3951, Col. Madero
C.P. 88270 Nuevo Laredo, Tamps.

¡Síguenos!    



Edificio Banco Longoria
Matamoros No. 305
Sector Centro C.P. 55000
Nuevo Laredo, Tamps, México



(867) 712 0525 / 712 1971



Instituto para la Competitividad
y el Comercio Exterior de N. Laredo - ICCE



@iccedenuevolaredo



@ICCE_NLD



<http://iccedenuevolaredo.org/wpicce>



Director General

Lic. David Alonso Martínez Cossío

Recopilación de Información

Ing. Hernán Leshner Arguello

Lic. María Esther Olivo Maltos

Lic. Santos Abel González Villarreal

Diseño y Edición

Ing. Hernán Leshner Arguello.